Załącznik do
Uchwały nr XVIII/154/17
Rady Gminy Trzciana
z dnia 20 kwietnia 2017 roku.

GMINNY PROGRAM REWITALIZACJI GMINY TRZCIANA NA LATA 2015-2022

Fundusze Europejskie
Pomoc Techniczna

Unia Europejska
Fundusz Spójności

OPRACOWANIE:

Inter CHARRETTE Sp. z o.o.
INSTYTUT STRATEGII i WSPÓŁPRACY

ul. Legionów 5 A/10
33-100 TARNÓW
tel. (14) 656-27-01, (14) 656-27-02
fax (14) 656-27-03

e-mail: biuro@intercharrette.eu
www.intercharrette.eu

Opracowano na zlecenie **Gminy Trzciana**
na podstawie umowy zawartej w dniu 26 listopada 2015 r.

pomiędzy:
Gminą Trzciana
mającą swoją siedzibę: 32-733 Trzciana 302
reprezentowaną przez: p. Józefa Nowaka – Wójta Gminy Trzciana
a
Instytutem Strategii i Współpracy INTERcharrette Sp. z o. o.
mającym swoją siedzibę: ul. Legionów 5A/10, 33–100 Tarnów
NIP: 873-325-44-79, REGON: 360796483
reprezentowanym przez: p. Stanisława Lisa – Prezesa Zarządu

SPIS TREŚCI GPR GMINY TRZCIANA:

1. WYKAZ POJĘĆ I SKRÓTÓW UŻYTYCH W OPRACOWANIU 5

2. WPROWADZENIE 7
2.1. Cel i podstawa wykonania GPR 7
2.2. Struktura opracowania GPR 8

3. STRESZCZENIE 9

4. DIAGNOZA CZYNNIKÓW I ZJAWISK KRYZYSOWYCH GMINY TRZCIANA 11
4.1. Identyfikacja negatywnych zjawisk 12
4.2. Wskaźniki negatywnych zjawisk 14
4.2.1. Wskaźniki sfery społecznej 14
4.2.2. Wskaźniki sfery gospodarczej 21
4.2.3. Wskaźniki sfery przestrzenno-funkcjonalnej 23
4.2.4. Wskaźniki sfery technicznej 26
4.2.5. Wskaźniki sfery środowiskowej 30
4.3. Delimitacja obszaru zdegradowanego 34

5. DELIMITACJA OBSZARU KRYZYSOWEGO I OBSZARU REWITALIZACJI 57
5.1. Charakterystyka obszaru kryzysowego i obszaru rewitalizacji 57
5.2. Wyznaczenie obszaru zdegradowanego i obszaru rewitalizacji 60
5.3. Wyniki badań ankietowych 61
5.4. Podsumowanie badań ankietowych 70

6. ZAŁOŻENIA GMINNEGO PROGRAMU REWITALIZACJI GMINY TRZCIANA 73
6.1. Wizja rewitalizacji 73
6.2. Misja rewitalizacji 73
6.3. Cele i kierunki działań rewitalizacyjnych 74
6.4. Planowane przedsięwzięcia rewitalizacyjne 76
6.4.1. Zadania inwestycyjne (podstawowe) 76
6.4.2. Zadania społeczne (podstawowe) 81
6.4.3. Matryca powiązań zadań inwestycyjnych i społecznych 100
6.4.4. Oczekiwane wskaźniki osiągnięć 101
6.4.5. Komplementarność działań rewitalizacyjnych 104

7. RAMY FINANSOWE GPR GMINY TRZCIANA 107
7.1. Instrumenty finansowania GPR 107
7.2. Plan finansowy realizacji GPR Gminy Trzciana na lata 2015-2022 113

8. METODYKA BUDOWANIA GPR 117
8.1. Partycypacja społeczna: mechanizmy włączenia mieszkańców, przedsiębiorców i innych podmiotów na terenie Gminy Trzciana w proces rewitalizacji 117
8.2. Powiązania GPR z dokumentami strategicznymi Gminy Trzciana 121

9. SYSTEM WDRAŻANIA GPR 123
9.1. Specjalna Strefa Rewitalizacji 125
9.2. Ocena oddziaływania na środowisko GPR 125
9.3. Zmiany w studium uwarunkowań i kierunków zagospodarowania przestrzennego 125
9.4. Niezbędne zmiany w miejscowych planach zagospodarowania przestrzennego 126

10. ZARZĄDZANIE, MONITORING, EWALUACJA GPR 127
10.1. System realizacji (wdrażania) GPR 127
10.2. System monitoringu i ewaluacji GPR 131
10.3. Aktualizacja GPR 133

BIBLIOGRAFIA 135

ROZDZIAŁ 1

WYKAZ POJĘĆ I SKRÓTÓW UŻYTYCH W OPRACOWANIU

- **EFS** – Europejski Fundusz Społeczny
- **EFRR** – Europejski Fundusz Rozwoju Regionalnego
- **FS** – Europejski Fundusz Społeczny
- **KE** – Komisja Europejska
- **UE** – Unia Europejska
- **IZ** – Instytucja Zarządzająca
- **KPO** – Krajowy Program Operacyjny
- **KM** – Komitet monitorujący
- **MŚP** – Małe i średnie przedsiębiorstwa
- **RPO** – Regionalny Program Operacyjny
- **IZ KPO** – Instytucja zarządzająca krajowym programem operacyjnym
- **IZ RPO** – Instytucja zarządzająca regionalnym programem operacyjnym
- **POPW** – Program Operacyjny Polska Wschodnia
- **POIŚ** – Program Operacyjny Infrastruktura i Środowisko 2014-2020
- **POIR** – Program Operacyjny Inteligentny Rozwój
- **POWER** – Program Operacyjny Wiedza Edukacja Rozwój
- **SZOOP** – Szczegółowy opis osi priorytetowych
- **TIK** – Technologie informacyjno-komunikacyjne
- **UP** – Umowa Partnerstwa
- **ZIT** – Zintegrowane Inwestycje Terytorialne

Pojęcia przedstawione poniżej, pochodzą z *"Wytycznych w zakresie rewitalizacji w programach operacyjnych na lata 2014-2020"*, Ministerstwa Rozwoju z 2 sierpnia 2016 r.:

REWITALIZACJA – kompleksowy proces wyprowadzania ze stanu kryzysowego obszarów zdegradowanych poprzez działania całościowe (powiązane wzajemnie przedsięwzięcia obejmujące kwestie społeczne oraz gospodarcze lub przestrzenno-funkcjonalne lub techniczne lub środowiskowe), integrujące interwencję na rzecz społeczności lokalnej, przestrzeni i lokalnej gospodarki, skoncentrowane terytorialnie i prowadzone w sposób zaplanowany oraz zintegrowany poprzez programy rewitalizacji.

Rewitalizacja zakłada optymalne wykorzystanie specyficznych uwarunkowań danego obszaru oraz wzmacnianie jego lokalnych potencjałów (w tym także kulturowych) i jest procesem wieloletnim, prowadzonym przez interesariuszy (m.in. przedsiębiorców, organizacje pozarządowe, właścicieli nieruchomości, organy władzy publicznej, etc.) tego procesu, w tym

przede wszystkim we współpracy z lokalną społecznością. Działania służące wspieraniu procesów rewitalizacji prowadzone są w sposób spójny: wewnętrznie (poszczególne działania pomiędzy sobą) oraz zewnętrznie (z lokalnymi politykami sektorowymi, np. transportową, energetyczną, celami i kierunkami wynikającymi z dokumentów strategicznych i planistycznych).

STAN KRYZYSOWY – stan spowodowany koncentracją negatywnych zjawisk społecznych (w szczególności bezrobocia, ubóstwa, przestępczości, niskiego poziomu edukacji lub kapitał społecznego, niewystarczającego poziomu uczestnictwa w życiu publicznym i kulturalnym), współwystępujących z negatywnymi zjawiskami w co najmniej jednej z następujących sfer:

- gospodarczej (w szczególności w zakresie niskiego stopnia przedsiębiorczości, słabej kondycji lokalnych przedsiębiorstw),
- środowiskowej (w szczególności w zakresie przekroczenia standardów jakości środowiska, obecności odpadów stwarzających zagrożenie dla życia, zdrowia, ludzi bądź stanu środowiska),
- przestrzenno-funkcjonalnej (w szczególności w zakresie niewystarczającego wyposażenia w infrastrukturę techniczną i społeczną, braku dostępu do podstawowych usług lub ich niskiej jakości, niedostosowania rozwiązań urbanistycznych do zmieniających się funkcji obszaru, niskiego poziomu obsługi komunikacyjnej),
- technicznej (w szczególności w zakresie degradacja stanu technicznego obiektów budowlanych, w tym o przeznaczeniu mieszkaniowym, oraz braku funkcjonowania rozwiązań technicznych umożliwiających efektywne korzystanie z obiektów budowlanych, w szczególności w zakresie energooszczędności i ochrony środowiska).

Skalę negatywnych zjawisk odzwierciedlają mierniki rozwoju opisujące powyższe sfery, które wskazują na niski poziom rozwoju lub dokumentują silną dynamikę spadku poziomu rozwoju, w odniesieniu do wartości dla całej Gminy.

OBSZAR ZDEGRADOWANY – obszar, na którym zidentyfikowano stan kryzysowy. Dotyczy to najczęściej obszarów miejskich, ale także wiejskich. Obszar zdegradowany może być podzielony na podobszary, w tym podobszary nieposiadające ze sobą wspólnych granic pod warunkiem stwierdzenia sytuacji kryzysowej na każdym z podobszarów.

OBSZAR REWITALIZACJI – obszar obejmujący całość lub część obszaru zdegradowanego, cechującego się szczególną koncentracją negatywnych zjawisk, o których mowa w pkt. 2, na którym, z uwagi na istotne znaczenie dla rozwoju lokalnego, zamierza się prowadzić rewitalizację. Obszar rewitalizacji może być podzielony na podobszary, w tym podobszary nieposiadające ze sobą wspólnych granic, lecz nie może obejmować terenów większych niż 20% powierzchni Gminy oraz zamieszkałych przez więcej niż 30% mieszkańców Gminy. W skład obszaru rewitalizacji mogą wejść obszary występowania problemów przestrzennych, takich jak tereny poprzemysłowe (w tym poportowe i powydobywcze), powojskowe lub pokolejowe, wyłącznie w przypadku, gdy przewidziane dla nich działania są ściśle powiązane z celami rewitalizacji dla danego obszaru rewitalizacji.

PROGRAM REWITALIZACJI – inicjowany, opracowany i uchwalony przez radę Gminy, na podstawie art. 18 ust. 2 pkt. 6 ustawy z dnia 8 marca 1990 r. o samorządzie gminnym (Dz. U. z 2013 r. poz. 594, z późn. zm.), wieloletni program działań w sferze społecznej oraz gospodarczej lub przestrzenno-funkcjonalnej lub technicznej lub środowiskowej, zmierzający do wyprowadzenia obszarów rewitalizacji ze stanu kryzysowego oraz stworzenia warunków do ich zrównoważonego rozwoju, stanowiący narzędzie planowania, koordynowania i integrowania różnorodnych aktywności w ramach rewitalizacji.

ROZDZIAŁ 2

WPROWADZENIE

Zgodnie z zapisami Ustawy z dnia 9 października 2015 r. o rewitalizacji pod pojęciem rewitalizacji należy rozumieć: *„proces wyprowadzania ze stanu kryzysowego obszarów zdegradowanych, prowadzony w sposób kompleksowy, poprzez zintegrowane działania na rzecz lokalnej społeczności, przestrzeni i gospodarki, skoncentrowane terytorialnie, prowadzone przez interesariuszy rewitalizacji na podstawie gminnego programu rewitalizacji"* (art. 2.1.).
Rewitalizacja stanowi proces wyprowadzania ze stanu kryzysowego obszarów zdegradowanych, prowadzony w sposób kompleksowy, poprzez zintegrowane działania na rzecz lokalnej społeczności, przestrzeni i gospodarki, skoncentrowane terytorialnie, prowadzone przez interesariuszy rewitalizacji na podstawie lokalnego programu rewitalizacji.

Definicja rewitalizacji podkreśla kilka istotnych zagadnień i wyzwań związanych z procesem wychodzenia ze stanu kryzysowego obszaru kryzysowego.

Po pierwsze proces rewitalizacji powinien być realizowany w sposób kompleksowy, tj. w taki sposób, który nie tylko rozwiązuje lub eliminuje wybrane zagrożenia i problemy, ale także w sposób pozwalający na wykorzystanie mocnych stron nie tylko obszaru rewitalizowanego, ale całej gminy, jak również potencjału otoczenia zewnętrznego, traktowanych, jako szanse rozwoju.

Po drugie proces rewitalizacji powinien być prowadzony w sferach społecznej, przestrzennej i gospodarczej, tj. być ukierunkowany na wieloaspektowe podejście oraz rezultaty. Kluczowe dla właściwego zdiagnozowania skali poszczególnych problemów, a tym samym wybór zawężonych terytorialnie obszarów do rewitalizacji powinien być poprzedzony rzetelną diagnozą.

Po trzecie, istotną rolę w procesie tworzenia i realizacji programu rewitalizacji odgrywa partycypacja społeczna, która obejmuje przygotowanie, prowadzenie i ocenę rewitalizacji w sposób zapewniający aktywny udział interesariuszy.

2.1. CEL I PODSTAWA WYKONANIA GPR

Gminny Program Rewitalizacji Gminy Trzciana na lata 2015-2022 jest dokumentem, który wspiera zarządzanie procesem wyprowadzania obszaru rewitalizacji ze stanu kryzysowego. Podstawą prawną opracowania jest umowa zawarta w dniu 26.11.2015 r. pomiędzy Gminą Trzciana a Instytutem Strategii i Współpracy INTERcharrette Sp. z o.o. z siedzibą w Tarnowie przy ul. Legionów 5A/10.

2.2. STRUKTURA OPRACOWANIA GPR

Etapy opracowania ***Gminnego Programu Rewitalizacji Gminy Trzciana na lata 2015-2022*** przedstawiono na rysunku poniżej.

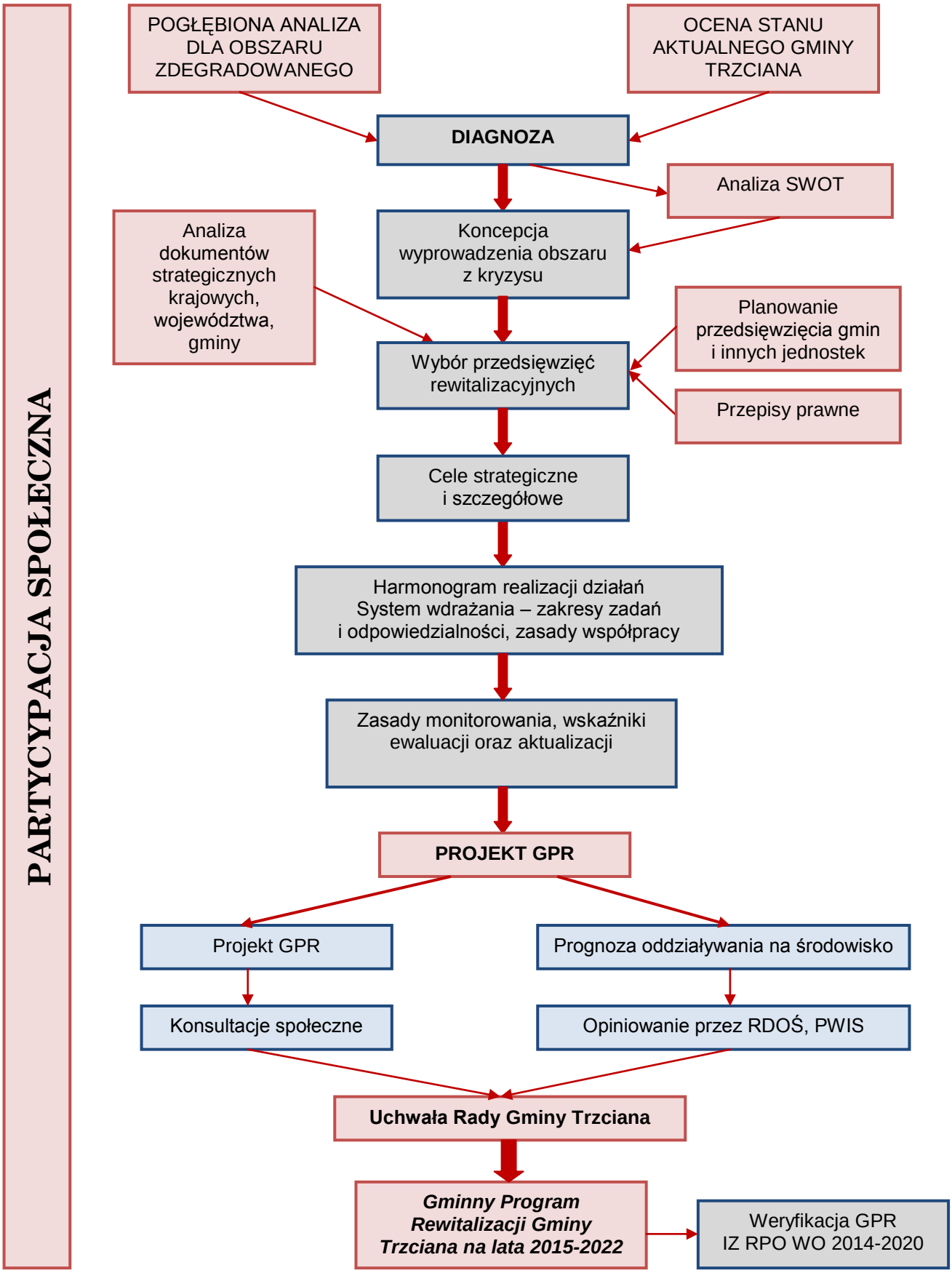

Rysunek 1. Schemat opracowania GPR (opracowanie własne)

ROZDZIAŁ 3

STRESZCZENIE

Dokument **Gminny Program Rewitalizacji Gminy Trzciana na lata 2015-2022** składa się z 10 rozdziałów. Struktura i ich zakres przedstawiają się następująco:

- Rozdział pierwszy obejmuje wykaz pojęć i skrótów użytych w dokumencie.
- Rozdział drugi to wprowadzenie prezentujące kontekst całego opracowania. Opisano w nim cel i podstawę wykonania *Gminnego Programu Rewitalizacji Gminy Trzciana na lata 2015-2022* oraz przedstawiono schemat opracowania GPR.
- W rozdziale czwartym „Diagnoza czynników i zjawisk kryzysowych" poddano analizie stan aktualny Gminy Trzciana. Przedstawiono informacje dotyczące istotnych z punktu widzenia rewitalizacji zagadnień tj. demografii (w tym zameldowania oraz wymeldowania, strukturę wiekową ludności, podział na grupy ekonomiczne), bezrobocia, gospodarstw domowych, edukacji (wychowania przedszkolnego, uczniów szkół podstawowych), dochodów i wydatków, podmiotów gospodarczych, infrastruktury drogowej, technicznej oraz mieszkalnictwa.

  Następnie pokazano bezpośrednie potrzeby rewitalizacyjne Gminy Trzciana, ponadto określono czynniki i zjawiska kryzysowe. Poddano analizie wskaźniki opisujące sferę przestrzenno-funkcjonalną, gospodarczą, społeczną oraz techniczną.
- W rozdziale piątym „Delimitacja obszaru kryzysowego i obszaru rewitalizacji" przedstawiono charakterystykę obszaru kryzysowego oraz mapę podsumowującą nagromadzenie problemów dla poszczególnych obszarów. Wskazano konkretne obszary, które poddane zostaną działaniom rewitalizacyjnym.
- W „Założeniach GPR Gminy Trzciana" (rozdział szósty) opisano wizję, misję i cele rewitalizacji ze szczególnym skupieniem się na wizji obszaru rewitalizacji i potencjalnym zmianom, które będą miały miejsce po wdrożeniu projektów rewitalizacyjnych.
- W rozdziale siódmym „Ramy finansowe GPR Gminy Trzciana" zamieszczono zadania inwestycyjne i społeczne Gminy Trzciana oraz przedstawiono ramy finansowe dla konkretnych przedsięwzięć rewitalizacyjnych.
- W rozdziale ósmym „Metodyka budowania GPR" opisane zostały mechanizmy włączenia mieszkańców, przedsiębiorców i innych podmiotów na terenie Gminy Trzciana do prac nad programem rewitalizacji, czyli w jaki sposób partnersko (partycypacyjnie) myśli się i działa w Trzcianie w kwestiach działań rewitalizacyjnych.

  W rozdziale tym pokazano również powiązania Gminnego Programu Rewitalizacji z dokumentami strategicznymi i planistycznymi Gminy Trzciana.

- Rozdział dziewiąty i dziesiąty przedstawia system monitoringu i wdrażania procesu rewitalizacji, w tym przede wszystkim mechanizmy zarządzania programem, jego monitoringu i ewaluacji oraz włączenie mieszkańców i grup interesariuszy w realizację *Gminnego Programu Rewitalizacji Gminy Trzciana na lata 2015-2022*.

Priorytetami przy tworzeniu niniejszego **Gminnego Programu Rewitalizacji Gminy Trzciana na lata 2015-2022** były następujące zagadnienia:

- *kompleksowa i rzetelna diagnoza sytuacji obszarów wsparcia,*
- *wyznaczenie celów operacyjnych i głównych pól interwencji, w których skoncentrowane zostaną działania rewitalizacji, aby wywołane przez nie impulsy odniosły jak najlepszy skutek,*
- *zapewnienie kompleksowości działań rewitalizacji poprzez łączenie projektów o charakterze przestrzenno-funkcjonalnym, gospodarczym, społecznym i technicznym,*
- *włączenie społeczności lokalnej do tworzenia GPR na każdym etapie jego realizacji,*
- *przy wyborze projektów dążenie do trwałości działań i efektów,*
- *montaż finansowy z różnych źródeł.*

ROZDZIAŁ 4

DIAGNOZA CZYNNIKÓW I ZJAWISK KRYZYSOWYCH GMINY TRZCIANA

Gmina Trzciana położona jest w województwie małopolskim, w południowej części Powiatu Bocheńskiego, u podnóża Beskidu Wyspowego. Obszar gminy o powierzchni 4409 ha należy do Powiatu Bocheńskiego. W skład gminy wchodzi 7 sołectw: **Kamionna, Kierlikówka, Leszczyna, Łąkta Dolna, Rdzawa, Trzciana, Ujazd**.

UDZIAŁ PROCENTOWY W POWIERZCHNI GMINY TRZCIANA

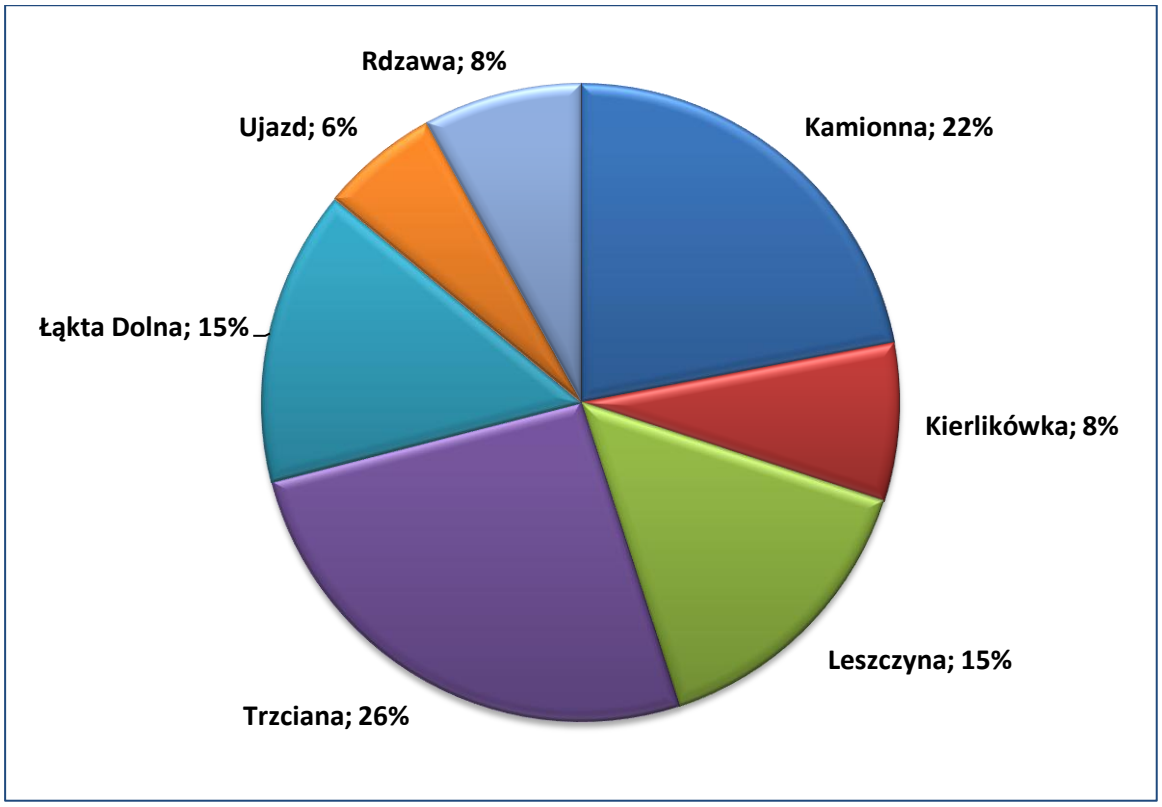

4.1. IDENTYFIKACJA NEGATYWNYCH ZJAWISK

Pogłębiona diagnoza czynników i zjawisk kryzysowych dokonana na potrzeby opracowania diagnozy służącej wyznaczeniu obszaru zdegradowanego i obszaru rewitalizacji gminy Trzciana oraz analiza SWOT, pozwoliła na identyfikację negatywnych zjawisk występujących na terenie gminy Trzciana.

Analizie podlegało występowanie negatywnych zjawisk w sferze: społecznej, gospodarczej, środowiskowej, przestrzenno- funkcjonalnej i technicznej.

Negatywne zjawiska SPOŁECZNE:

1. Odpływ młodzieży (w szczególności wykształconej) do większych ośrodków miejskich.
2. Brak koordynacji w zakresie promocji gospodarczej i kompleksowej obsługi inwestora.
3. Słabe dostosowanie oferty edukacyjnej do lokalnego rynku pracy.
4. Preferowanie przez część społeczeństwa pasywnych form spędzania czasu wolnego.
5. Słabe zainteresowanie mieszkańców zdrowym trybem życia.
6. Brak umiejętności i nawyków aktywnego spędzania czasu wolnego np. bieganie, wędrówki piesze.
7. Niewystarczający system wsparcia dla osób starszych i osób nie radzących sobie w życiu codziennym.
8. Niewystarczająca ilość przedsięwzięć kulturalnych dla mieszkańców.
9. Niski poziom aktywizacji społecznej osób zagrożonych wykluczeniem społecznym.

10. Brak podtrzymywania tradycji kulturowych wśród mieszkańców gminy.
11. Niewystarczająca baza mieszkań do wynajęcia.

Negatywne zjawiska GOSPODARCZE:

1. Brak zachęt inwestycyjnych dla inwestorów.
2. Niewielka liczba przedsiębiorstw w gminie.
3. Brak dużych przedsiębiorstw.
4. Niewystarczająca liczba i słaba kondycja finansowa małej i średniej przedsiębiorczości.
5. Słabo rozwinięta baza turystyczna i gastronomiczna.
6. Niewystarczająca promocja gospodarcza gminy.

Negatywne zjawiska ŚRODOWISKOWE:

1. Występujące zagrożenie powodziowe spowodowane niedrożnością rowów i przepustów.
2. Niewystarczająca świadomość mieszkańców w zakresie racjonalnego wykorzystania energii i źródeł odnawialnych.
3. Niski udział energii odnawialnej w bilansie energetycznym.
4. Niezadowalająca ilość ujęć wody pitnej.
5. Zanieczyszczenie środowiska.
6. Liczne budynki kryte azbestem.
7. Tereny osuwiskowe.

Negatywne zjawiska PRZESTRZENNO- FUNKCJONALNE:

1. Niezadowalający standard przestrzeni publicznej
2. Mała ilość miejsc do zabawy i rekreacji dzieci i młodzieży
3. Niewystarczająca liczba placów zabaw dla najmłodszych mieszkańców gminy
4. Nieprawidłowość i uciążliwość obecnego systemu komunikacyjnego w szczególności brak chodników i zły stan techniczny nawierzchni części dróg gminnych i powiatowych,
5. Słaby system weekendowej komunikacji przewozów osobowych.
6. Niewystarczająca baza kulturalna umożliwiająca rozwiązanie problemów spędzania czasu wolnego przez mieszkańców.
7. Niezagospodarowana niecka basenu pod salą gimnastyczną w Leszczynie.

Negatywne zjawiska TECHNICZNE:

1. Niezadowalający stan techniczny budynków użyteczności publicznej- bariery architektoniczne dla osób starszych i niepełnosprawnych.
2. Zły stan techniczny budynków administracyjnych w Trzcianie.
3. Niezadowalający stan techniczny dróg, infrastruktury drogowej.
4. Niewystarczająca infrastruktura turystyczno-rekreacyjna.
5. Brak nowoczesnych rozwiązań architektonicznych.
6. Brak własnej bazy pod działalność kulturalną.

4.2. WSKAŹNIKI NEGATYWNYCH ZJAWISK

Dla gminy Trzciana dokonano szczegółowej analizy wskaźników dla ujawnienia stanu kryzysowego w oparciu o wskaźniki zjawisk społecznych, gospodarczych, technicznych, przestrzenno-funkcjonalnych i środowiskowych wykazanych dla poszczególnych jednostek terytorialnych gminy Trzciana. Do celów analizy wyszczególniono 7 obszarów terytorialnych. W celu zachowania zgodności z ustawą o rewitalizacji z dnia 9 października 2015 r. delimitacje obszaru zdegradowanego dla gminy można dokonać w oparciu o analizę mierników wyłącznie w odniesieniu do średnich wartości dla całej gminy. Takie podejście gwarantuje, że zidentyfikowane zostaną te obszary, które faktycznie znajdują się w najtrudniejszej sytuacji.

4.2.1. WSKAŹNIKI ZJAWISK SPOŁECZNYCH

Ukierunkowania na zjawiska i problemy w obszarze strefy życia społecznego mieszkańców obszarów rewitalizowanych jest mocnym akcentem w polityce rewitalizacyjnej gmin. Rewitalizacja ma bowiem na celu odnowienie społecznego potencjału dzielnic, ulic, osiedli, sąsiedztwa, dzięki czemu miejscowa społeczność ma szanse na integrację w szerszym środowisku. Tym samym przedmiotem rewitalizacji jest określona przestrzeń fizyczna ludności lokalnej oraz różne grupy interesariuszy, mieszkających lub użytkujących dany obszar. To właśnie aspekt społeczny jest fundamentem projektowania działań rewitalizacyjnych, dlatego to problemy, z którymi borykają się mieszkańcy i ich potrzeby, jakie wykazują w obszarze jakości życia, mają kluczowe znaczenie dla podejmowanych decyzji rewitalizacyjnych.

BEZROBOCIE I WSKAŹNIK OBCIĄŻENIA DEMOGRAFICZNEGO

STOPA BEZROBOCIA. Stan na 31 grudnia 2015 rok

Lp.	JEDNOSTKA TERYTORIALNA	Liczba ludno-ści	Liczba osób bezrobotnych	Ludność w wieku produkcyj-nym	WSKAŹNIK OBCIĄŻENIA DEMOGRAFI-CZNEGO (jako stosunek ludności w wieku nieprodu-kcyjnym do ludności w wieku produkcyjnym)	STOPA BEZROBOCIA
1	**Kamionna**	849	18	537	58%	3%
2	**Kierlikówka**	503	15	330	52%	5%
3	**Leszczyna**	828	21	502	65%	4%
4	**Trzciana**	1615	37	1025	58%	4%
5	**Łąkta Dolna**	1051	19	626	68%	3%
6	**Ujazd**	376	4	238	58%	2%

7	**Rdzawa**	235	3	155	52%	2%
Ogółem Gmina		5457	117	3413	60%	3%
STOPA BEZROBOCIA **Stosunek liczby osób bezrobotnych do liczby osób w wieku produkcyjnym (liczba osób w wieku 18-59 lub 64 lata)**						

Źródło: Urząd Gminy Trzciana

WSKAŹNIK OBCIĄŻENIA DEMOGRAFICZNEGO GMINY TRZCIANA

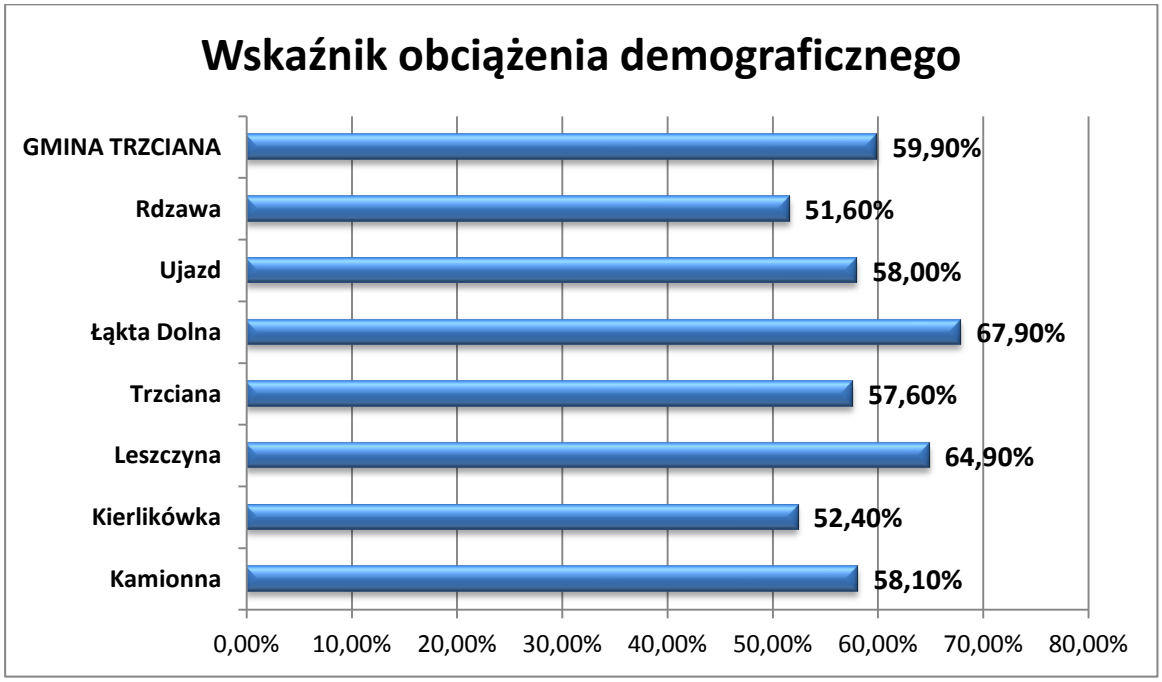

Źródło: Opracowanie własne

Wskaźnik obciążenia demograficznego pokazuje dosyć jasno, że struktura demograficzna gminy Trzciana jest niekorzystna tym samym odzwierciedlając negatywne trendy obserwowane na poziomie całego kraju. Wskaźnik obciążenia demograficznego wynosi 59,9 % w całej gminie Trzciana.

Problemy obciążenia demograficznego w szczególności dotykają następujące obszary: Łąkta Dolna oraz Leszczyna.

Skutki wysokiego obciążenia demograficznego mogą częściowo być kompensowane przez dobrą sytuację na rynku pracy, dlatego kolejnym poddanym analizie wskaźnikiem jest poziom stopy bezrobocia.

Na terenie powiatu bocheńskiego działa Powiatowy Urząd Pracy, który podejmuje działania zmierzające do zapewnienia bezrobotnym odpowiedniego zatrudnienia jak również inicjuje oraz finansuje prace interwencyjne. Bezrobocie powoduje bowiem zmianę sytuacji społecznej i emocjonalnej całej rodziny, zarówno dorosłych jak i dzieci. Częstym zjawiskiem jest izolacja społeczna – ograniczone zostają kontakty interpersonalne wszystkich członków rodziny bezrobotnego zarówno ze znajomymi, jak i dalszą rodziną.

Gmina Trzciana jest gminą o charakterze rolniczym, o czym świadczy fakt, że ponad 73% ludności gminy czynnej zawodowo pracuje wyłącznie na roli, a tylko około 4% pracuje wyłącznie poza gospodarstwem rolnym. Rzadko która rodzina utrzymuje się jednak wyłącznie z dochodów z gospodarstwa. Zazwyczaj jedno z małżonków podejmuje pracę poza gospodarstwem. Problem ukrytego bezrobocia jest jednym z największych problemów mieszkańców Gminy Trzciana i nic nie wskazuje, że w najbliższej przyszłości uda się go zdecydowanie ograniczyć. Duża część mieszkańców Gminy znalazła zatrudnienie w najbliższych terytorialnie większych miastach tj. Kraków czy Bochnia lub Limanowa. Często jednak mieszkańcy Gminy Trzciana wykonują pracę na znacznie niższym poziomie niż ich kwalifikacje. Duża część mieszkańców jest osobami długotrwale bezrobotnymi, które nie wykazują aktywności zawodowej. Niezbędne jest podjęcie działań zmierzających do zaktywizowania środowiska lokalnego, do przygotowania ich do wejścia na rynek pracy lub ponownego podjęcia pracy. Osoby, które są długotrwale bezrobotne wymagają większego wsparcia i nakładu pracy i czasu.

WSKAŹNIK STOPY BEZROBOCIA GMINY TRZCIANA

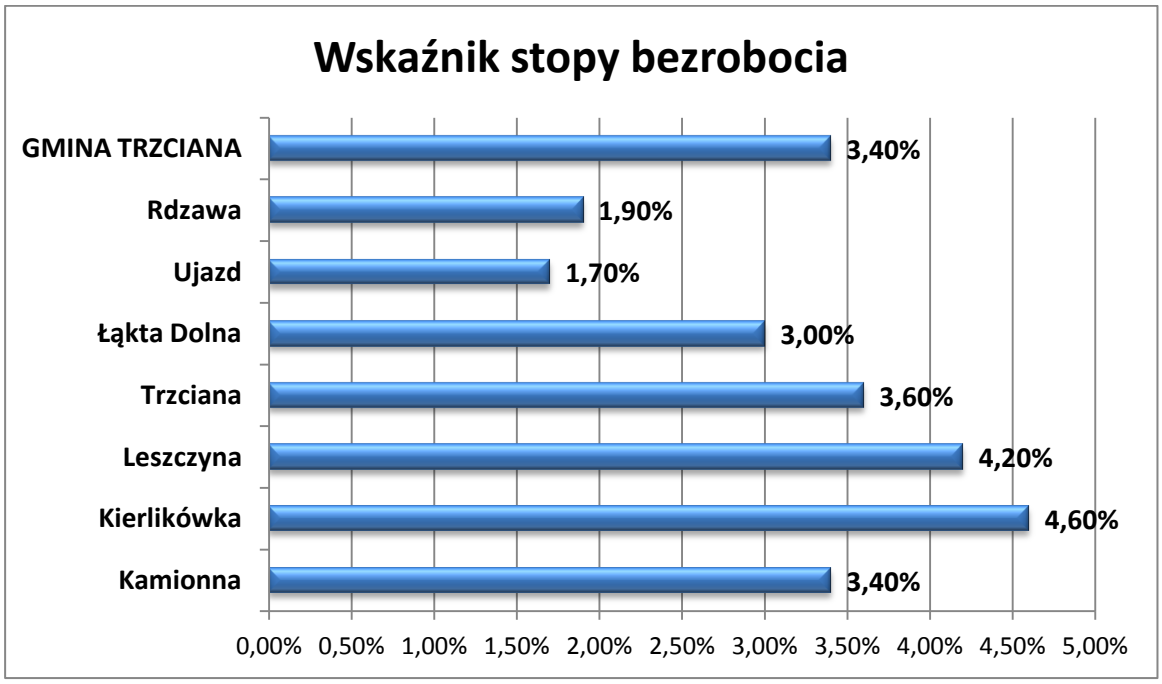

Źródło: Opracowanie własne

Wysoka stopa bezrobocia jest jednym z podstawowych wskaźników obciążenia społecznego. Wysokie bezrobocie wskazuje, bowiem na niewykorzystany potencjał ludzki. Długotrwałe, chroniczne bezrobocie może prowadzić do wykluczenia społecznego. Co więcej, długie pozostawanie bez pracy często przekłada się na powstawanie kolejnych problemów społecznych, w tym min.: znaczne koszty materialne związane z utrzymaniem bezrobotnych oraz służb zajmujących się ich problemami i obsługą, spadek dochodów rodzin, rozszerzenie się społecznych kręgów ubóstwa, degradacje psychiczną i moralną osób pozostających bez pracy (poczucie beznadziejności, pesymizm, uczucie bezużyteczności, depresja itp.) a często także zjawiska patologii społecznej - alkoholizm, narkomania, przestępczość itd. Nasza analiza wykazała, że najwyższy wskaźnik bezrobocia występuje w Kierlikówce oraz w Leszczynie.

BEZPIECZEŃSTWO

Komisariat Policji w Nowym Wiśniczu obsługuje rejon **miasta i gminy Nowy Wiśnicz** oraz gminy: **Lipnica Murowana, Żegocina, Trzciana i Łapanów**, które przecięte są dwiema drogami wojewódzkimi: nr 965 i 966. Na terenie działania tutejszej jednostki Policji znajduje się jedno miasto i 46 wsi zamieszkanych przez ponad 37 tys. mieszkańców.

W przeważającej części jest to rejon górzysty o charakterze rolniczym i turystycznym z kilkoma zakładami produkcyjnymi i usługowymi. W Nowym Wiśniczu znajduje się ponadto Zakład Karny, posiadający obecnie 403 miejsca dla penitencjariuszy, a pełni w nim służbę 144 funkcjonariuszy oraz 24 pracowników cywilnych.

Funkcjonariusze z Komisariatu Policji realizowali zadania wynikające z ustawy o Policji, poleceń sądów i prokurator, a w szczególności zadania wynikające z zapotrzebowania społecznego. Te ostatnie wynikały głównie z prowadzonych analiz stanu bezpieczeństwa, opierających się na ilości popełnionych przestępstw i wykroczeń na określonym terenie, jak i informacji o zdarzeniach wymagających interwencji Policji, uzyskanych od samorządu terytorialnego i mieszkańców.

Etatowo Komisariat Policji w Nowym Wiśniczu liczy 31 osób. W strukturze Komisariatu funkcjonują:

- Zespół Kryminalny (6 etatów),
- Zespół Prewencji (2 etaty),
- Zespół Dzielnicowych (7 etatów),
- Ogniwo Patrolowo-Interwencyjne (13 etatów),
- Zespół administracyjno-gospodarczy (2 etaty cywilne).

Podczas reorganizacji Posterunków Policji **od 1.04.2015 r. na terenie gmin: Żegocina, Łapanów i Trzciana zostały utworzone Punkty Przyjęć Dzielnicowych**. Punkty są czynne raz w tygodniu (czwartek) w godz. 10.00 – 12.30.

PRZESTĘPCZOŚĆ (Stan na 31 grudnia 2015 rok)

Lp.	Jednostka terytorialna	Liczba przestępstw w roku 2014	Liczba przestępstw w roku 2015
1	Kamionna	**18**	**5**
2	Kierlikówka	**4**	**2**
3	Leszczyna	**7**	**6**
4	Trzciana	**18**	**12**
5	Łąkta Dolna	**11**	**1**
6	Ujazd	**4**	**0**
7	Rdzawa	**0**	**3**
	Gmina Trzciana	**62**	**29**

Źródło: Komisariat Policji w Nowym Wiśniczu

WSKAŹNIK POZIOMU PRZESTĘPCZOŚCI – wykroczenia na 1000 mieszkańców w 2014 r.

Źródło: Opracowanie własne

Głównym wskaźnikiem jakim posłużyliśmy się w naszej analizie stopnia nasilenia przestępczości jest ilość wykroczeń i przestępstw do jakich doszło na zdefiniowanych obszarach gminy Trzciana w przeliczeniu na 1000 mieszkańców. Na uwagę zasługuje bardzo wysokie żróżnicowanie nasilenia przestępczości i wykroczeń w analizowanej gminie.

Oprócz oczywistych negatywnych skutków społecznych zjawisko przestępczości może stanowić istotny czynnik hamujący rozwój turystyki co w szczególności dotyka atrakcyjne okolice gminy. Jednocześnie należy zwrócić uwagę na bardzo duży stopień nasilenia pozostałych fundamentalnych wskaźników obciążenia społecznego (obciążenia demograficznego i bezrobocia) wystepujących w ww. obszarze gminy. Wskażniki poddane analizie do tego miejsca tj. wskaźnik obciążenia demograficznego, bezrobocie oraz nasilenie przestępczości i wykroczeń składają się na sumaryczny wskaźnik obciążenia społecznego. Wskaźnik został skalkulowany na bazie wystandaryzowanych wartości wyżej wymienionych miar cząstkowych i został przedstawiony w ostatniej części naszej analizy poświęconej delimitacji obszarów zdegradowanych.

Wskaźnik obciążenia społecznego będzie stanowił podstawowe kryterium dla wskazania obszarów wymagających objęcia programem rewitalizacji.

INSTYTUCJE POZARZĄDOWE, STOWARZYSZENIA I ORGANIZACJE SPOŁECZNE ZAREJESTROWANE W REJESTRZE REGON. Stan na 31 grudnia 2015 rok

Lp.	Jednostka terytorialna	Instytucje pozarządowe, stowarzyszenia i organizacje społeczne	WSKAŹNIK POZIOMU KAPITAŁU SPOŁECZNEGO (LICZBA FUNDACJI, STOWRZYSZEŃ I ORGANIZACJI SPOŁECZNYCH NA 1000 MIESZKAŃCÓW)
1	**Kamionna**	**3**	**4**
2	**Kierlikówka**	**1**	**2**
3	**Leszczyna**	**2**	**2**
4	**Trzciana**	**2**	**1**
5	**Łąkta Dolna**	**1**	**1**
6	**Ujazd**	**2**	**5**
7	**Rdzawa**	**2**	**9**
WSKAŹNIK POZIOMU KAPITAŁU SPOŁECZNEGO Liczba organizacji społecznych (fundacje, stowarzyszenia) na 1 tys. ludności			

Źródło: Urząd Gminy Trzciana

WSKAŹNIK POZIOMU KAPITAŁU SPOŁECZNEGO – Liczba organizacji pozarządowych, stowarzyszeń i organizacji społecznych na 1000 mieszkańców

Źródło: Opracowanie własne

Ważnym kryterium w ocenie relatywnej kondycji danego obszaru jest jego potencjał do zapewnienia odpowiedniego rozwoju kapitału ludzkiego.
Wskaźniki wybrane do analizy tego zagadnienia z jednej strony determinowane były dostępnością wiarygodnych i aktualnych danych, a z drugiej strony charakterem gminy Trzciana. Charakter gminy sprawia, że lokalna administracja ma ograniczone (w porównaniu do większych aglomeracji) możliwości w zakresie zapewnienia szerokiego dostępu do kultury, edukacji pozaformalnej, sportu itp. Z tego względu uważamy, że potencjał lokalnej społeczności do samoorganizowania się w różnnorakich stowarzyszeniach, organizacjach społecznych stanowi w tym przypadku bardzo dobre odzwierciedlenie kondycji kapitału ludzkiego w analizowanej społeczności.

W omawianym kontekście zdecydowanie najkorzystniej sytuacja przedstawia się w Rdzawie. Największe skupiska organizacji pozarządowych zlokalizowane są w południowej części gminy. Fakt ten może wynikać z obiektywnych czynników takich jak dostępności infrastruktury gospodarczej i lokalowej, blikości lokalnej administracji oraz dogodnej lokalizacji. Niemniej jednak gmina powinna przedsięwziąć działania, które zwiększą dostępność ww. organizacji pozarządowych dla społeczności zamieszkującej pozostałą część gminy, w której występują zdecydowanie mniejsze możliwości związane z aktywną partycypacją w organizacjach, stowrzyszeniach i fundacjach.

4.2.2. WSKAŹNIKI ZJAWISK GOSPODARCZYCH

AKTYWNOŚĆ GOSPODARCZA

Wskaźnik prowadzenia działalności gospodarczej

LICZBA PODMIOTÓW GOSPODARKI NARODOWEJ (Stan na 20.02.2017 r.)			
Lp.	Jednostka terytorialna	Podmioty gospodarki narodowej zarejestrowane w CEIDG	WSKAŹNIK PROWADZENIA DZIAŁALNOŚCI GOSPODARCZEJ (Liczba podmiotów gospodarki narodowej na 100 mieszkańców)
1	**Kamionna**	**29**	3,42
2	**Kierlikówka**	**17**	3,38
3	**Leszczyna**	**27**	3,26
4	**Trzciana**	**114**	7,06
5	**Łąkta Dolna**	**49**	4,66
6	**Ujazd**	**19**	5,05
7	**Rdzawa**	**15**	6,38
GMINA TRZCIANA		**270**	4,95

Źródło: Urząd Gminy Trzciana

WSKAŹNIK PROWADZENIA DZIAŁALNOŚCI GOSPODARCZEJ – Liczba podmiotów gospodarki narodowej na 100 mieszkańców

Źródło: Opracowanie własne

Ilość podmiotów gospodarki narodowej w relacji do ilości mieszkańców jest istotnym wskaźnikiem odzwierciedlającycm poziom aktywności ekonomicznej wśród lokolnej społeczności. Wysoka wartość wskaźnika wskazuje na dobrą kondycję lokalnej gospodarki, z kolei niski poziom wskaźnika oznacza sytuację niekorzystną. Analiza statystyk opisowych wykazuje dużą dysproporcję w wielkości pomiędzy jednostkami terytorialnymi gminy Trzciana. Dysproporcje pomiędzy potencjałem gospodarczym obserwowane pomiędzy obszarami wpisują się w ogólne trendy obserwowane na poziomie kraju.

4.2.3. WSKAŹNIKI SFERY PRZESTRZENNO-FUNKCJONALNEJ

Gmina Trzciana położona jest w województwie małopolskim, w południowo-zachodniej części powiatu bocheńskiego. W jej skład wchodzi 7 sołectw: Trzciana, Leszczyna, Łąkta Dolna, Kamionna, Kierlikówka, Rdzawa, Ujazd.

Gmina graniczy z: Żegocina – od wschodu, Nowy Wiśnicz – od północy, Limanowa – od południa, Łapanów – od zachodu. Usytuowana jest w obrębie dwóch mezoregionów Karpat Zachodnich: Pogórza Wielickiego i Beskidu Wyspowego. Częścią pogórza Wielickiego jest Pogórze Wiśnickie, w którym usytuowane są miejscowości Trzciana, Leszczyna, Łąkta Dolna, Ujazd. Na terenie Beskidu Wyspowego leżą wsie: Kamionna, Kierlikówka i Rdzawa.

Podstawowym zajęciem ludności jest rolnictwo – zwłaszcza północna część gminy tj. Leszczyna i Trzciana specjalizują się w uprawie warzyw pod osłonami i sadownictwie. Potencjał turystyczny gminy wynika z jej położenia geograficzno-przyrodniczego, niskiego zanieczyszczenia środowiska przyrodniczego, korzystnego usytuowania względem aglomeracji krakowskiej. Walory krajobrazowe gminy zaznaczają się zwłaszcza w jej części południowej – tzw. „beskidzkiej". Urozmaicona rzeźba terenu, malowniczo wijący się Potok Sanecki, rzeki: Pluskawka i Rdzawka, liczne zalesienia i zadrzewienia, Góra Kamionna z rezerwatem przyrody, zespoły dworsko-parkowe w Rdzawie i Kamionnej, liczne zabytki architektury drewnianej - czynią gminę atrakcyjną dla rozwoju turystyki weekendowej i pobytowej.

POWIERZCHNIA/ LUDNOŚĆ Gminy Trzciana według jednostek terytorialnych					
Lp.	**Wyszczególnienie**	**Powierzchnia ewidencyjna w ha**	**Ludność ogółem**	**Mężczyźni**	**Kobiety**
1	**Kamionna**	**985**	**850**	**420**	**430**
2	**Kierlikówka**	**353**	**501**	**252**	**249**
3	**Leszczyna**	**655**	**831**	**405**	**426**
4	**Trzciana**	**1142**	**1594**	**800**	**794**
5	**Łąkta Dolna**	**671**	**1042**	**520**	**521**
6	**Ujazd**	**272**	**369**	**169**	**200**
7	**Rdzawa**	**331**	**237**	**114**	**123**
Ogółem gmina Trzciana		**4409**	**5424**	**2680**	**2744**
Źródło: Urząd Gminy Trzciana					

LUDNOŚĆ GMINY TRZCIANA WEDŁUG JEDNOSTEK TERYTORIALNYCH

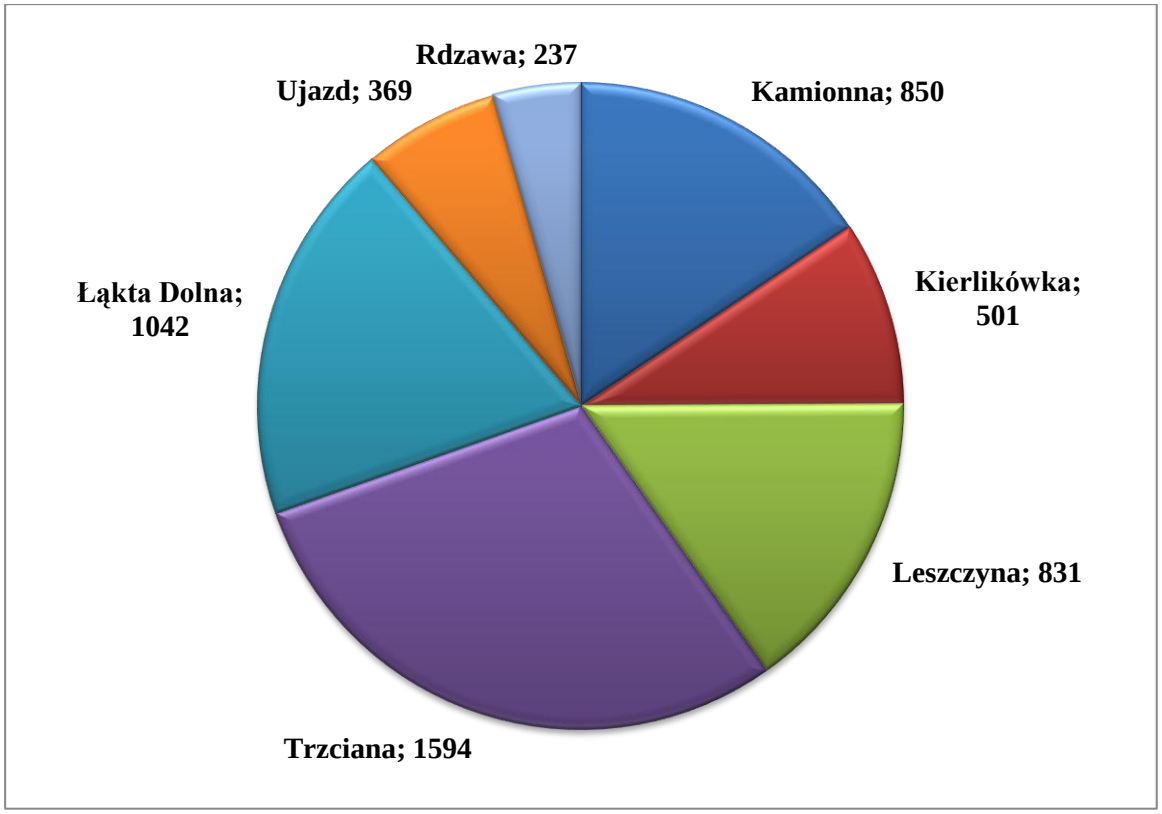

TURYSTYKA

Rozwój turystyki to ważna gałąź dla rozwoju i podnoszenia atrakcyjności gminy. Gmina winna dążyć do zwiększenia obsługi ruchu turystycznego oraz do uatrakcyjnienia pobytu turystów odwiedzających gminę, aby chętnie do niej wracali.

Na terenie Gminy Trzciana należy zwrócić uwagę na:

- PARK PODWORSKI W RDZAWIE,
- PARK PODWORSKI W KAMIONNEJ.

PARK PODWORSKI W RDZAWIE

Park podworski w Rdzawie ma powierzchnię 0,9 ha. Jest tu około 100 drzew, najwięcej grabów i lip. Najstarsze drzewa to: grab w wieku około 120 lat oraz lipa - około 200 lat i sosna - około 120 lat. Wśród drzew jest niezwykle ciekawy okaz - sosna Jefreya - kalifornijska o średnicy pnia około 56 cm. Najgrubsza lipa ma obwód 3,90 m. Obecnie kompozycja parku jest zatarta. Kiedyś w tym parku stał piękny, modrzewiowy dworek o długiej i niezwykle interesującej historii, wybudowany w XVIII wieku. W 1975 roku został jednak rozebrany i przeniesiony do Muzeum Etnograficznego w Nowym Sączu.

PARK PODWORSKI W KAMIONNEJ

Park podworski w Kamionnej położony jest w pobliżu nowej szkoły. Obecnie jest podzielony na dwie działki. Pierwsza o powierzchni 0,68 ha należy do Państwowego Funduszu Ziemi. Na tej działce znajduje się około 320 drzew mających 30 - 300 lat. Druga, o powierzchni 1,82 ha należy do Nadleśnictwa Brzesko. Także tu jest dużo, bo ponad 200 sztuk starych drzew, których wiek określa się na 30-300 lat. Środkiem parku biegnie aleja grabowa, którą kiedyś jeździły karety i dworskie kolaski.

Gmina Trzciana, zwłaszcza w południowej części (wioski: Rdzawa i Kamionna) jest niezwykle atrakcyjna, zarówno dla miłośników turystyki pieszej, jak i rowerowej. Wyznaczono tu kilkanaście tras rowerowych i jedną z odnóg Małopolskiego Szlaku Owocowego.

KULTURA

Działalność kulturalno - oświatową w Gminie prowadzi Świetlica Gminna w Trzcianie wraz z jej filiami w Leszczynie, Łąkcie Dolnej, Kamionnej, i Ujeździe, a także Biblioteka Gminna w Trzcianie wraz z jej filiami w Leszczynie, Łąkcie Dolnej i Kamionnej. Świetlica Gminna realizuje różne projekty, inicjuje imprezy kulturalne o charakterze lokalnym, np. Święto Gminy Trzciana, warsztaty artystyczne, itp. Strażacka Orkiestra Dęta w Leszczynie na czele z kapelmistrzem Włodzimierzem Pietrasem uświetnia wiele uroczystości religijnych i patriotycznych.

Nieprzerwanie od 2000 r. na terenie Gminy Trzciana swoją działalność prowadzi Klub Sportowy Trzciana 2000. Udział młodzieży zarówno należącej do Klubu, jak też tej kibicującej drużynom w różnych rozgrywkach i zawodach piłkarskich, głównie na terenie boiska sportowego w Rdzawie – stanowi dobrą alternatywę do aktywnego spędzania czasu w gronie znajomych, w otoczeniu uroków Parku Podworskiego w Rdzawie. W Trzcianie funkcjonuje również szkółka piłkarska dla najmłodszych, która swą działalność prowadzi na kompleksie sportowym Orlik w Trzcianie.

W Gminie Trzciana jest wiele utworów i dzieł, których autorami są twórcy kultury. To dzięki nim mieszkańcy Gminy Trzciana mają możliwość bezpośredniego kontaktu z kulturą, poezją i lokalnymi dziełami sztuki. W ramach funkcjonujących stowarzyszeń organizowane są różnego rodzaju imprezy o charakterze kulturalnym, sportowym, integracyjnym i religijnym.

ŚRODOWISKO PRZYRODNICZE

Gmina Trzciana znajduje się w prowincji Górskiej, Środkowoeuropejskiej, w dziale Karpat Zachodnich, okręgu Pogórze Karpat Zachodnich, podokręgu Pogórze Fliszowe. Większa część terenu to piętro pogórza, południowe obszary (Pasierbiecka Góra i góra Kamionna) znajdują się w reglu dolnym. Lasy zajmują 23,5% powierzchni gminy, są to różnorodne zespoły leśne, głównie grądy, łęgi, jedliny, bory sosnowe i buczyny. Są to lasy silnie zmodyfikowane przez działalność człowieka. Jedynie w podwierzchołkowych partiach góry Kamionnej zachowały się prawie naturalne fragmenty pierwotnych lasów. Większą część powierzchni zajmują zbiorowiska nieleśne; pola uprawne, półnaturalne zbiorowiska jak łąki i pastwiska oraz niewielkie zbiorowiska synantropijne w pobliżu ludzkich siedzib.

Obszar gminy należy do Obszaru Chronionego Krajobrazu Pogórza Wiśnickiego. Brak tu większych zakładów przemysłowych, rolnictwo w dużej części tradycyjne. Na terenie gminy znajduje się jeden rezerwat przyrody – rezerwat przyrody Kamionna obejmujący podszczytowy, dobrze zachowany fragment lasu na północnym zboczu góry Kamionna. Wiele starych drzew objęte jest ochroną, jako pomniki przyrody.

Struktura zasobów Gminy Trzciana wg wieku i standardu jakościowego budynków (własność gminy 100%) wg stanu na dzień 31.12.2015 r.

OKRES BUDOWY	LICZBA BUDYNKÓW
przedwojenny, murowany o drewnianych stropach	1
przed 1950 rokiem	0
w latach 1950-1960	2
po 1960 roku	16
OGÓŁEM:	**19**

Źródło: Urząd Gminy Trzciana

Najstarszym budynkiem w Gminie Trzciana jest budynek przedwojenny, w którym obecnie mieści się Gminny Ośrodek Pomocy Społecznej. W latach 1950 – 1960 zostały wybudowane dwa budynki: Szkoła Podstawowa w Trzcianie oraz budynek Urzędu Gminy w Trzcianie.

Pozostałe 16 budynków powstało po 1960 roku. Są to m.in.: szkoły, domy kultury i inne budynki użyteczności publicznej na terenie Gminy Trzciana.

4.2.4. WSKAŹNIKI SFERY TECHNICZNEJ

Wskaźniki dodatkowe przestrzenno - funkcjonalne - SFERA TECHNICZNA

INFRASTRUKTURA DROGOWA - Gmina Trzciana				
Lp.	Jednostka terytorialna	Długość dróg publicznych – gminnych [w km]	Długość dróg wyposażonych w oświetlenie nocne [w km]	Długość dróg gminnych (publicznych i wewnętrznych) wymagających remontu lub modernizacji
1	**Kamionna**	23,7	0	14
2	**Kierlikówka**	12,4	0	7
3	**Leszczyna**	12,4	0	8
4	**Trzciana**	25,7	0,5	18,5
5	**Łąkta Dolna**	17	0	12
6	**Ujazd**	8,1	0	6

7	**Rdzawa**	14,2	0,5	8,5
Gmina Trzciana		113,50	1	74

Źródło: Zestawienie na podstawie danych Urzędu Gminy Trzciana

Sieć komunikacyjna, czyli system dróg krajowych, powiatowych i gminnych jest jednym z podstawowych czynników wpływających na rozwój gospodarczy danego obszaru, co sprzyja rozwojowi transportu i pozwala na łatwe przemieszczanie się do miejsc pracy i szkół.
Gmina Trzciana jest bardzo korzystnie zlokalizowana – przez Trzcianę i Leszczynę przebiega droga wojewódzka Nr 966. Rozkład dróg w Gminie Trzciana przedstawia poniższa tabela.

Lp.	**Numer drogi**	**Nazwa drogi**	**Długość drogi na terenie Gminy**
	A. **DROGI WOJEWÓDZKIE**		
	Nr 966	wojewódzka	6, 730 km
	B. **DROGI POWIATOWE**		
1.	2095K	Trzciana – Łąkta Dolna	6,924
2.	2071K	Łąkta Dolna – Łapanów	3,967
3.	2072K	Leszczyna – Nowe Rybie	9,724
4.	2074K	Żegocina – Kamionna	1,381
5.	2081K	Leszczyna – Wieruszyce	2,202
6.	2082K	Olchawa - Leszczyna	2,037
		ŁĄCZNIE	**25,989 km**

DROGI GMINNE

Wieś	**Numeracja dróg**	**Drogi razem**	**Ulepszona, asfaltowa**	**Nieulepszona, tłuczniowa**	**Gruntowa**
Leszczyna	1-18	12370	1580	2100	8690
Trzciana	19-70	25705	10900	4835	9970
Łąkta Dolna	71-97	17005	8780	95090	7275
Ujazd	98-115	8110	4130	250	3730
Kierlikówka	116-135	12410	7330	2230	2850
Rdzawa	136-160	14230	7250	2450	4530
Kamionna	161-203	23670	10740	2400	10530
OGÓŁEM		**113500**	**50710**	**15215**	**47575**

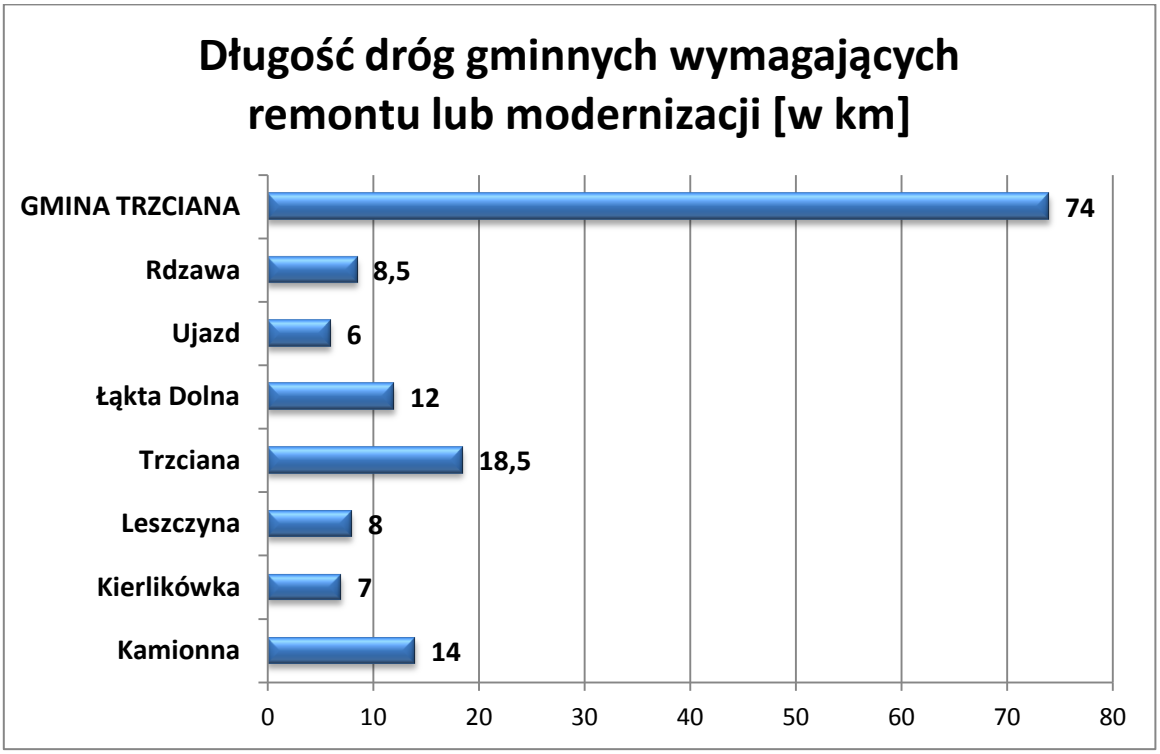

Źródło: Urząd Gminy Trzciana

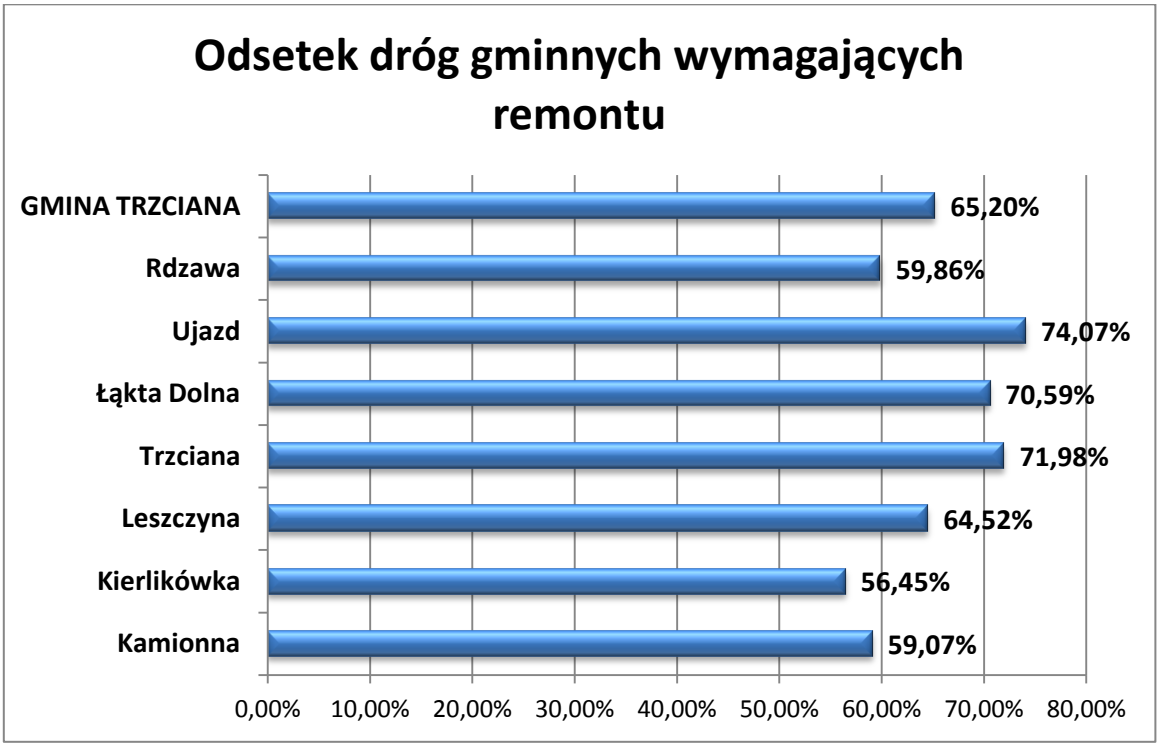

Źródło: Urząd Gminy Trzciana

Wskaźniki dodatkowe przestrzenno -funkcjonalne - SFERA TECHNICZNA

SIEĆ WODOCIĄGOWA / SIEĆ KANALIZACYJNA								
Lp.	Jednostka terytorialna	**Istniejąca sieć wodociągowa [w km]**	**Liczba budynków korzystających z sieci wodociągowej**	**Istniejąca sieć kanalizacyjna [w km]**	**Liczba budynków mieszkalnych**	**Liczba budynków korzystających z sieci kanalizacyjnej lub przydomowych oczyszczalni ścieków**	Odsetek budynków mieszkalnych podłączonych do:	
							Sieci wodociągowej (%)	**Sieci kanalizacyjnych lub przydomowych oczyszczalni (%)**
1	**Kamionna**	12	106	1	308	2	34,42%	0,65%
2	**Kierlikówka**	11	79	0	137	17	57,66%	12,41%
3	**Leszczyna**	0	0	11,4	200	75	0%	37,5%
4	**Trzciana**	14	168	15,5	459	248	36,6%	54,03%
5	**Łąkta Dolna**	6	55	10,9	275	159	20%	57,82%
6	**Ujazd**	8	56	0	117	7	47,86%	5,98%
7	**Rdzawa**	4	37	0	83	7	44,58%	8,43%
Gmina Trzciana – ogółem		55	501	38,8	1579	515	33,63%	32,62%

Źródło: Zestawienie na podstawie danych Urzędu Gminy Trzciana

Wskaźniki dodatkowe przestrzenno -funkcjonalne - SFERA TECHNICZNA

Lp.	Jednostka terytorialna	Liczba budynków użyteczności publicznej	Liczba budynków użyteczności publicznej wymagająca remontu i modernizacji	Liczba obiektów zabytkowych wg rejestru zabytków - ogółem	Liczba obiektów zabytkowych wymagająca remontu i modernizacji - ogółem
1	**Kamionna**	3	0	2	0
2	**Kierlikówka**	2	0	0	0
3	**Leszczyna**	2	0	1	1
4	**Trzciana**	7	4	2	0
5	**Łąkta Dolna**	2	0	3	0
6	**Ujazd**	1	0	0	0
7	**Rdzawa**	2	0	1	0
Gmina Trzciana		19	4	9	1

Źródło: Zestawienie na podstawie danych Urzędu Gminy Trzciana

Wskaźniki dodatkowe przestrzenno – funkcjonalne – Liczba budynków użyteczności publicznej na 100 mieszkańców

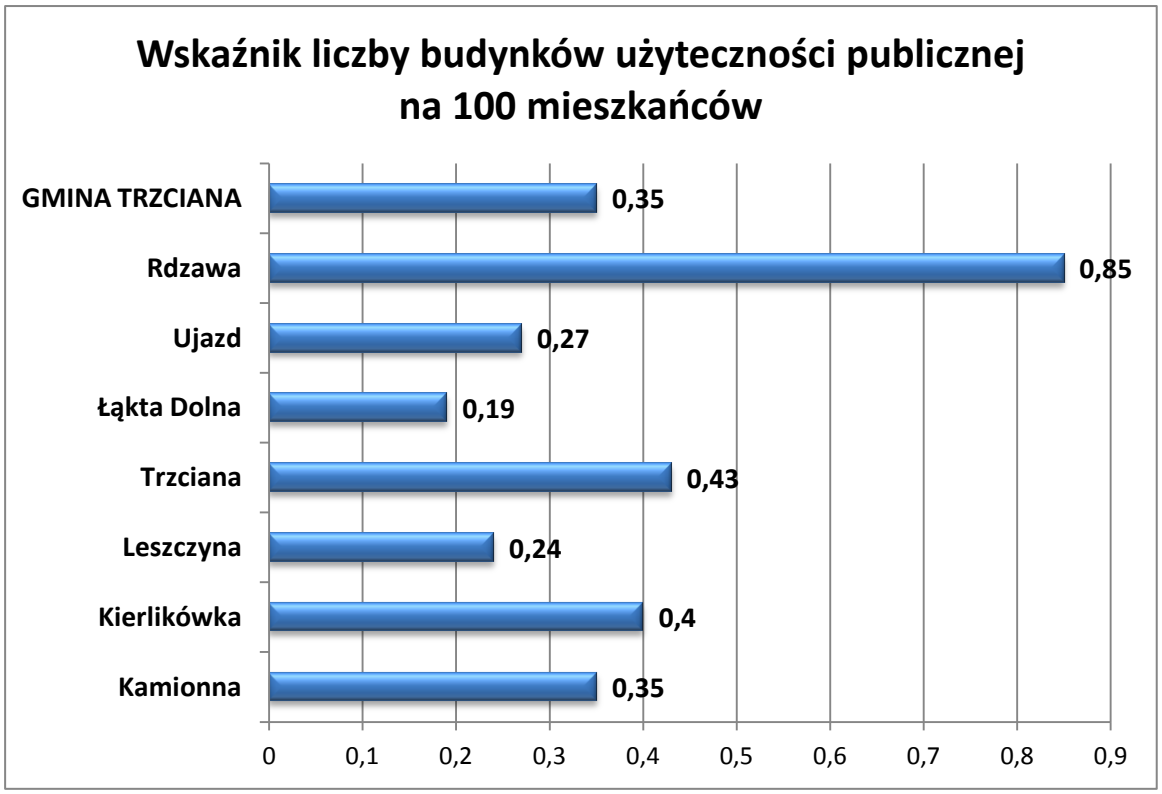

Źródło: Opracowanie własne

4.2.5. WSKAŹNIKI SFERY ŚRODOWISKOWEJ

DZIEDZICTWO PRZYRODNICZE

Gmina Trzciana znajduje się w prowincji Górskiej, Środkowoeuropejskiej, w dziale Karpat Zachodnich, okręgu Pogórze Karpat Zachodnich, podokręgu Pogórze Fliszowe. Większa część terenu to piętro pogórza, południowe obszary (Pasierbiecka Góra i góra Kamionna) znajdują się w reglu dolnym. Lasy zajmują 23,5% powierzchni gminy, są to różnorodne zespoły leśne, głównie grądy, łęgi, jedliny, bory sosnowe i buczyny. Większą część powierzchni zajmują zbiorowiska nieleśne; pola uprawne, półnaturalne zbiorowiska jak łąki i pastwiska oraz niewielkie zbiorowiska synantropijne w pobliżu ludzkich siedzib.

Obszar gminy należy do Obszaru Chronionego Krajobrazu Pogórza Wiśnickiego. Brak tu większych zakładów przemysłowych, rolnictwo w dużej części tradycyjne. Na terenie gminy znajduje się jeden rezerwat przyrody – rezerwat przyrody Kamionna obejmujący podszczytowy, dobrze zachowany fragment lasu na północnym zboczu góry Kamionna.

Gmina Trzciana, zwłaszcza w południowej części (wioski: Rdzawa i Kamionna) jest niezwykle atrakcyjna, zarówno dla miłośników turystyki pieszej, jak i rowerowej. Wyznaczono tu kilkanaście tras rowerowych i jedną z odnóg Małopolskiego Szlaku Owocowego.

STAN AKTUALNY ZANIECZYSZCZENIA POWIETRZA

Stan jakości powietrza w Małopolsce

Jakość powietrza w województwie małopolskim stale jest monitorowana przez Wojewódzki Inspektorat Ochrony Środowiska w Krakowie, który stale rozwija sieć stacji pomiarowych.
Pomimo prowadzonych działań naprawczych na terenie województwa oraz intensyfikacji w części gmin realizacji programu ochrony powietrza, ilość substancji zanieczyszczających w dalszym ciągu przekracza dopuszczalne i docelowe poziomy w powietrzu Małopolski. W porównaniu do obowiązującego obecnie Programu ochrony powietrza nie występują przekroczenia norm dla dwutlenku siarki, natomiast wysokie stężenia w dalszym ciągu dotyczą zanieczyszczeń pyłem PM10, PM2,5 oraz benzo(a)pirenem.

Stan jakości powietrza w Gminie Trzciana

Gmina Trzciana jest gminą wiejską o charakterze rolniczym w małym stopniu przemysłowym, nie ma przemysłu ciężkiego, który przyczyniałby się do emisji zanieczyszczeń.

Na stan powietrza w Gminie Trzciana duży wpływ ma jej lokalizacja oraz ukształtowanie terenu. Narażenie mieszkańców na zanieczyszczenie powietrza jest na większości obszaru małe (rys.1.), jednak występują również obszary umiarkowane średnie, a w centrum gminy nawet wysokie. Prawdopodobną przyczyną zanieczyszczenia powietrza w centrum gminy jest ukształtowanie terenu. Teren Gminy Trzciana jest terenem górzystym. Jego ukształtowanie powoduje zatrzymywanie się mas powietrza przez góry. Brak ruchu powietrza i przewietrzania powoduje gromadzenie się zanieczyszczeń w atmosferze, których emitorami jest rolnictwo, infrastruktura drogowa oraz sektor komunalno-bytowy.

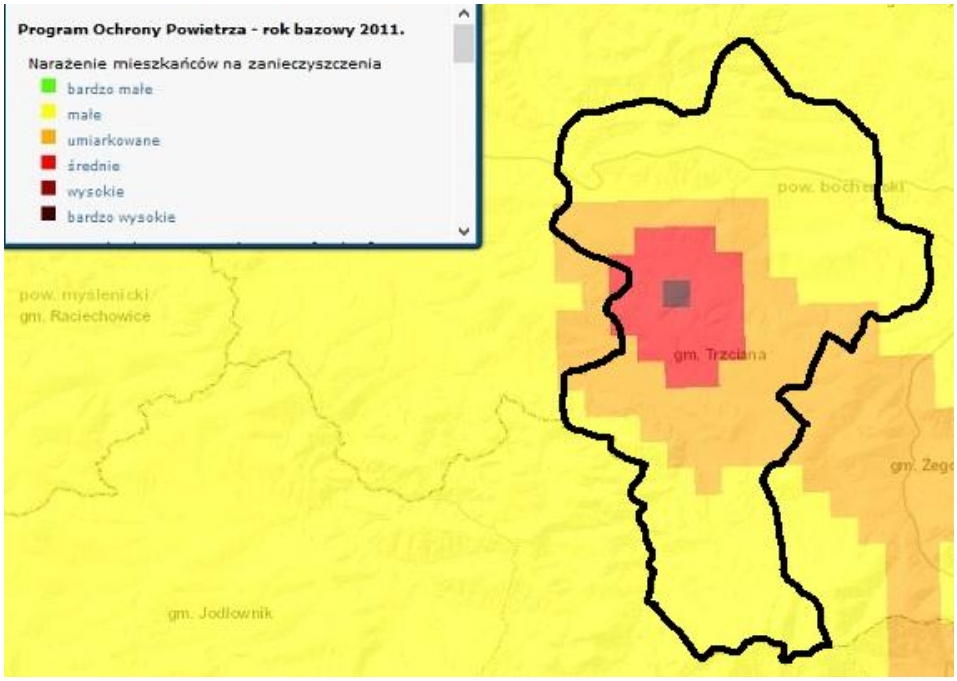

źródło: [miip.geomalopolska.pl/powietrze]

Rys. 1. Narażenie mieszkańców gminy Trzciana na zanieczyszczenie powietrza w roku 2011.

Zanieczyszczenia powietrza określa się poprzez zawartość pyłów w atmosferze.

Szczególnie groźny dla życia i zdrowia jest pył PM2,5 którego stężenie na terenie Gminy Trzciana przedstawia Rys.3., podobnie jak pyłu PM10 (Rys.2.). Szczególnie niebezpieczne w tym wypadku jest zanieczyszczenie pyłem PM2,5 które na całym obszarze jest w stężeniu od 10,1 µg/m^3. Zanieczyszczenie pyłem PM10 na prawie połowie obszaru gminy jest zadawalające i wynosi poniżej 20 µg/m^3 co może wynikać z tego, że powietrze łatwiej się oczyszcza z cząsteczek tej wielkości, ponieważ szybciej opadają na ziemię. Jednak na części gminy występuje stężenie pyłu pomiędzy 20,01, a 25 µg/m^3.

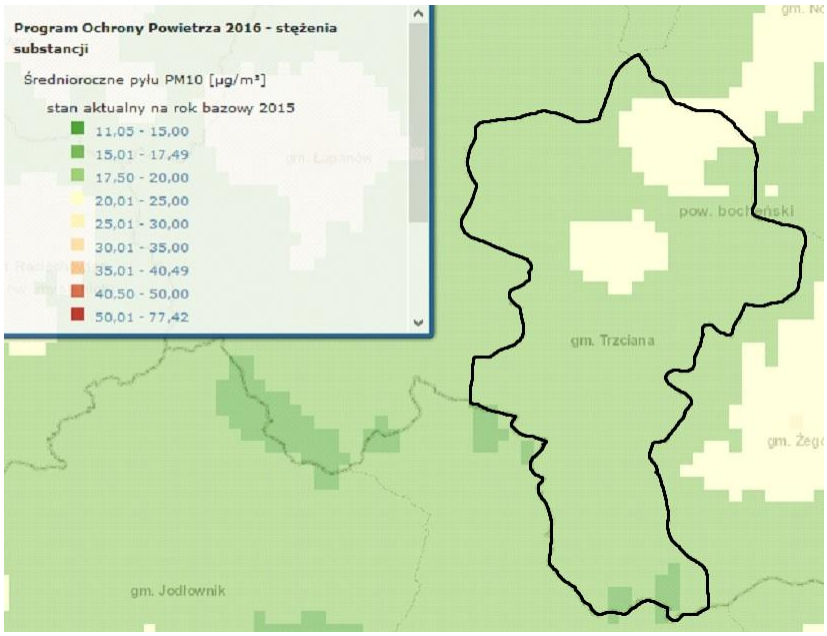

źródło: [miip.geomalopolska.pl/powietrze]

Rys.2. Rozkład stężeń średniorocznych pyłu PM10 µg/m^3 w gminie Trzciana w 2015 r.

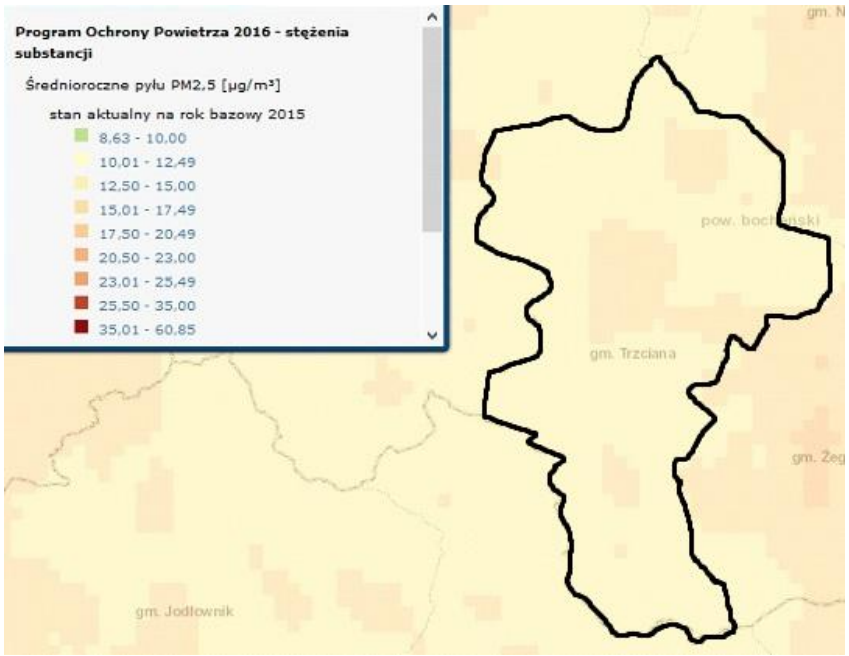

źródło: [miip.geomalopolska.pl/powietrze]

Rys.3. Rozkład stężeń średniorocznych pyłu PM2,5 µg/m^3 w gminie Trzciana w 2015 r.

Znaczny problem na terenie gminy stanowi stężenie benzo(α)pirenu który na całym obszarze jest znacznie przekroczone (Rys. 4.). Dopuszczalna norma dla benzo(α)pirenu wynosi 1 µg/m^3, natomiast większości terenu charakteryzuje się stężeniem od 1,50-2,50 µg/m^3 co jest znacznie przekroczona normą. Miejscami średnioroczne stężenie wynosi do 3 µg/m^3.

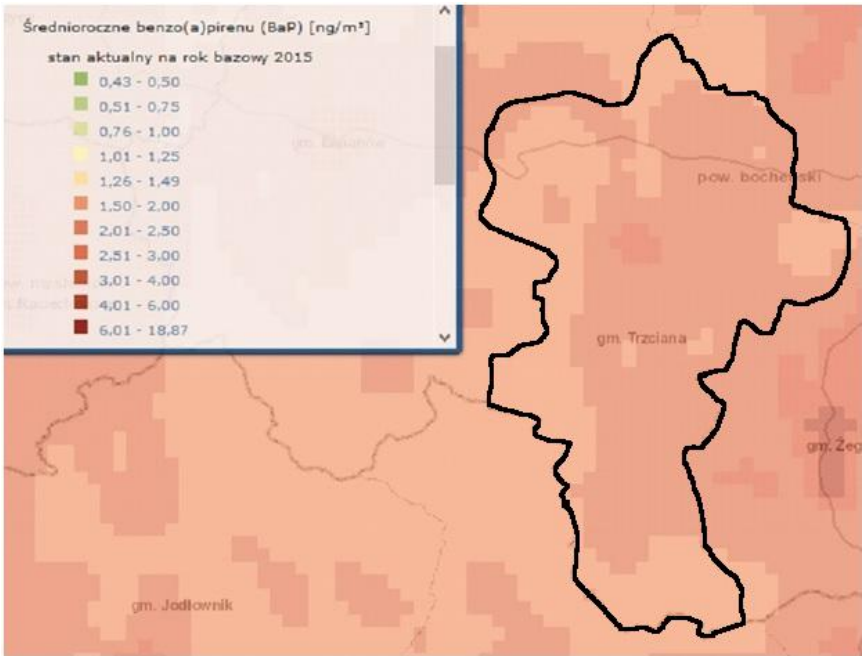

źródło: [miip.geomalopolska.pl/powietrze]

Rys.4. Rozkład stężeń średniorocznych benzo(α)pirenu BaP µg/m^3 w gminie Trzciana w 2015 roku.

Zanieczyszczenia związane z ciągami komunikacyjnymi

Jednym z głównych źródeł emisji są zanieczyszczenia liniowe związane są z ciągami komunikacyjnymi.

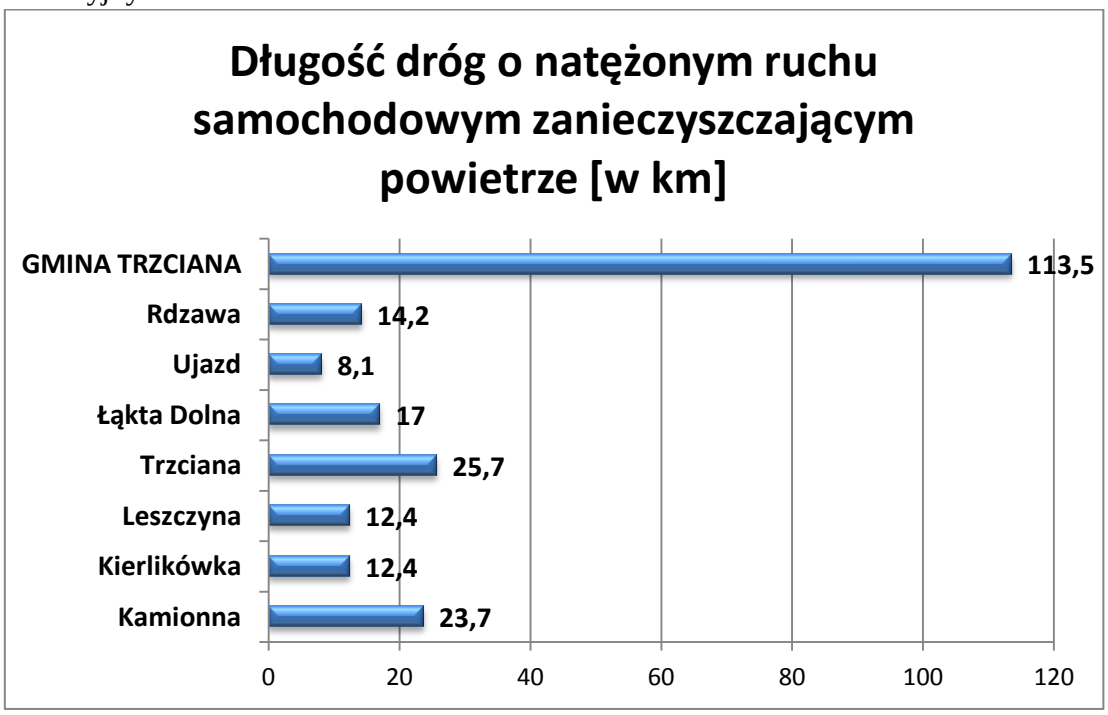

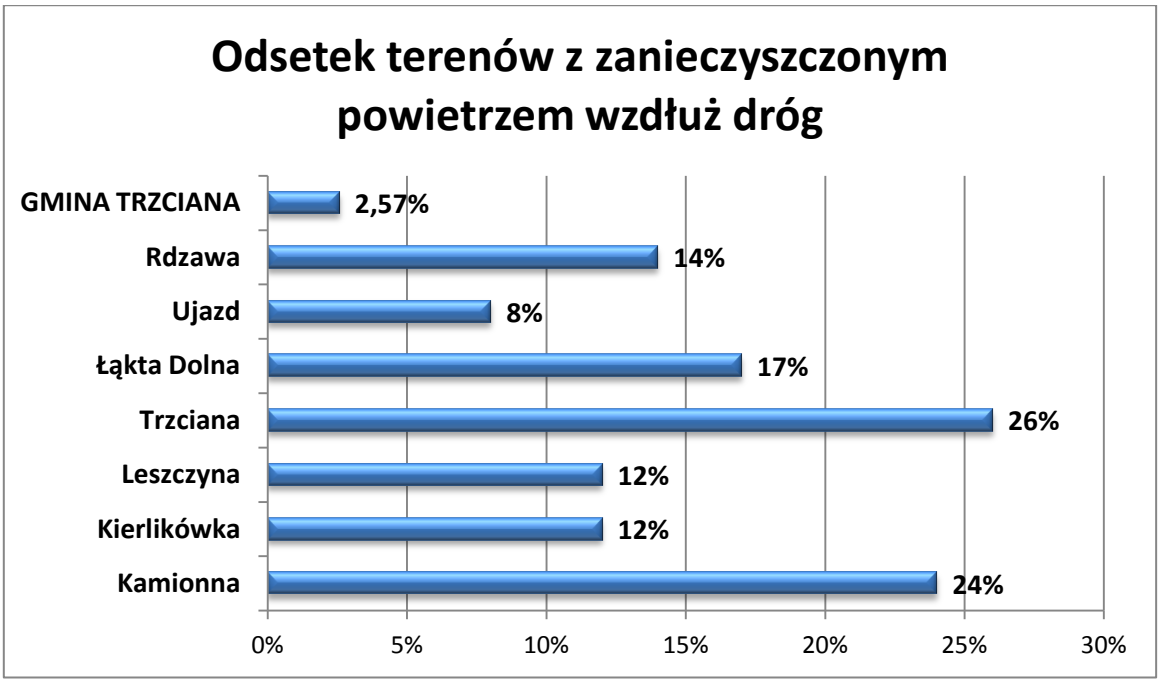

Źródło: Urząd Gminy Trzciana

Zwracając uwagę na wskaźnik dotyczący ilości kilometrów dróg o natężonym ruchu samochodowym na szczególną uwagę zasługują sołectwa Trzciana i Kamionna. Przez te miejscowości przechodzi najliczniejsza sieć dróg, która charakteryzuje się dużym nasileniem ruchu samochodowego, w tym ciężarowego. Prowadzi to do wzrostu zanieczyszczenia powietrza oraz do wzrostu przekroczenia poziomu hałasu drogowego w tych obszarach. Również ze względu na wzrastający poziom ruchu samochodowego, następuje szybsze zużywanie się nawierzchni dróg i konieczność częstszych prac naprawczych. Drogi gminne i powiatowe wymagają ciągłych remontów nawierzchni oraz budowy chodników, które Gmina wspólnie z powiatem bocheńskim systematycznie modernizuje.

4.3. DELIMITACJA OBSZARU ZDEGRADOWANEGO

Zgodnie z ustawą z dnia 9 października 2015 roku o rewitalizacji obszarem zdegradowanym określa się taki obszar, który znajduje się w zapaści z powodu intensyfikacji negatywnych zjawisk społecznych, w tym w szczególności zjawisk takich jak bezrobocie, obciążenie demograficzne, przestępczość, niski poziom kapitału społecznego, a także niewystarczający poziom uczestnictwa

w życiu publicznym i kulturalnym. Ponadto obszar zdegradowany musi charakteryzować się występowaniem na nim, co najmniej jednego z następujących negatywnych zjawisk: gospodarczych, środowiskowych, przestrzenno-funkcjonalnych, technicznych.

Delimitację obszaru zdegradowanego oparto na podstawie obiektywnych mierników określających stopień, w jakim dane zjawisko negatywne obciąża określony obszar.

Dane statystyczne, jakie posłużyły do obliczenia poszczególnych wskaźników pochodzą z oficjalnych źródeł, co zapewnia ich wiarygodność i pełną weryfikowalność.

W celu wyznaczenia obszaru zdegradowanego w oparciu o zebrane dane statystyczne określono następujące mierniki:

- wskaźnik obciążenia demograficznego;
- wskaźnik stopy bezrobocia;
- wskaźnik poziomu przestępczości i wykroczeń;
- wskaźnik poziomu kapitału społecznego;
- wskaźnik prowadzenia działalności gospodarczej
- wskaźnik ilości osób korzystających z pomocy społecznej
- wskaźniki sfery technicznej

Wskaźniki zostały skalkulowane w taki sposób, aby możliwe było rozróżnienie intensywności nasilenia danego zjawiska negatywnego w celu zapewnienia porównywalności z pozostałymi obszarami gminy. W dalszym kroku dokonano standaryzacji poszczególnych wskaźników.

Celem standaryzacji jest pokazanie oddalenia danej zmiennej (wartości wskaźnika) dla określonego obszaru gminy Trzciana od średniej wartości wskaźnika obliczonego dla całej gminy w relacji do wartości odchylenia standardowego danej zmiennej dla analizowanych obszarów gminy Trzciana. Należy podkreślić, że wartości dodatnie zidentyfikowanych wskaźników oznaczają sytuację negatywną, natomiast ujemne sytuację pozytywną. Dodatkowo zróżnicowanie wartości danego wskaźnika wystandaryzowanego odzwierciedla odpowiednia wizualizacja. W celu prawidłowego zsumowania, w przypadku wskaźników o charakterze pozytywnym (tj. takich w przypadku, których ich wysoka wartość jest korzystna z punktu widzenia ocenianego zjawiska) - nadano im wartość ujemną mnożąc przez - 1.

Wskaźniki delimitacyjne zostały zakwalifikowane do czterech kategorii. Z punktu widzenia delimitacji obszarów zdegradowanych najważniejsze są wskaźniki z grupy wskaźników obciążenia społecznego, na które składają się miary określające: stopę bezrobocia, poziom obciążenia demograficznego oraz poziom przestępczości. Pozostałe kategorie wskaźników tj. wskaźniki poziomu kapitału społecznego, wskaźniki prowadzenia działalności gospodarczej oraz wskaźniki sfery technicznej miały znaczenie pomocnicze w procesie delimitacji obszarów zdegradowanych.

Poniżej przedstawiono zestawienie wskaźników delimitacyjnych dla Gminy Trzciana.

Lp.	Jednostka terytorialna	Liczba ludności	WSKAŹNIKI OBCIĄŻENIA SPOŁECZNEGO					Sumaryczny wskaźnik obciążenia społecznego	WSKAŹNIK PROWADZENIA DZIAŁALNOŚCI GOSPODARCZEJ	WSKAŹNIKI SFERY TECHNICZNEJ							Sumaryczny wskaźnik sfery technicznej	WSKAŹNIKI SFERY ŚRODOWISKOWEJ	Sumaryczny wskaźnik sfery środowiskowej	Wskaźnik sumaryczny (Całkowity)
			Wystandaryzowany wskaźnik dla stopy bezrobocia	Wystandaryzowany wskaźnik obciąenia demograficznego	Wystandaryzowany wskaźnik liczby przestępstw na 1000 mieszkańców (2014 r.)	Wystandaryzowany wskaźnik liczby organizacji pozarządowych na 1000 mieszkańców	Wystandaryzowany wskaźnik uczestnictwa w życiu publicznym		Wystandaryzowany wskaźnik liczby podmiotów gospodarki narodowej na 100 mieszkańców	Wystandaryzowany wskźnik odsetka oświetlonych dróg publicznych	Wystandaryzowany wskźnik odsetka dróg gminnych wymagających remontu	Wystandaryzowany wskźnik odsetka budynków mieszkalnych podłączonych do sieci waodociągowej	Wystandaryzowany wskźnik odsetek budynków mieszkalnych podłączonych do sieci kanalizacyjnych lub przydomowych oczyszczalni	Wystndaryzowany wskźnik liczby budynków użyteczności publicznej na 100 mieszkańców	Wystandaryzowany wskźnik odsetka budynków użyteczności publicznej wymagająca remontu i modernizacji	Wystandaryzowany wskźnik odsetka obiektów zabytkowych wymagająca remontu i modernizacji		Wystandarzowany wskźnik odsetka terenów z zanieczyszczonym powietrzem wzdłuż dróg		
1	Kamionna	849	-0,08	-0,32	1,70	-0,46	0,02	0,86	1,08	0,68	-0,94	-0,06	1,44	0,00	-1,05	-0,64	-0,57	3,57	3,57	1,14
2	Kierlikówka	503	1,13	-1,35	-0,59	0,16	-0,19	-0,84	1,11	0,68	-1,34	-1,71	0,91	-0,24	-1,05	-0,64	-3,40	1,66	1,66	-0,66
3	Leszczyna	828	0,76	0,91	-0,50	-0,01	0,15	1,30	1,19	0,68	-0,10	1,33	-0,22	0,54	-1,05	-0,64	0,53	1,66	1,66	1,21
4	Trzciana	1615	0,18	-0,42	-0,04	0,46	0,11	0,30	-1,49	-0,82	1,04	-0,21	-0,96	-0,39	1,80	2,22	2,69	3,90	3,90	1,32
5	Łąkta Dolna	1051	-0,39	1,44	-0,15	0,57	-0,16	1,31	0,20	0,68	0,83	0,97	-1,13	0,78	-1,05	-0,64	0,44	2,44	2,44	1,25
6	Ujzad	376	-1,76	-0,34	-0,13	-1,18	2,19	-1,23	-0,07	0,68	1,36	-1,01	1,20	0,39	-1,05	-0,64	0,93	0,93	0,93	-0,25
7	Rdzawa	235	-1,50	-1,49	-1,97	-2,46	2,19	-5,23	-1,02	-2,02	-0,82	-0,78	1,09	-2,45	-1,05	-0,64	-6,67	1,96	1,96	-3,66
GMINA TRZCIANA		5457	-0,24	-0,22	-0,24	-0,42	0,62	-0,51	0,14	0,08	0,00	-0,21	0,33	-0,20	-0,64	-0,23	-0,87	2,30	2,30	0,05

Źródło: Opracowanie własne

WSKAŹNIKI OBCIĄŻENIA SPOŁECZNEGO

Wystandaryzowany wskaźnik dla stopy bezrobocia gminy Trzciana

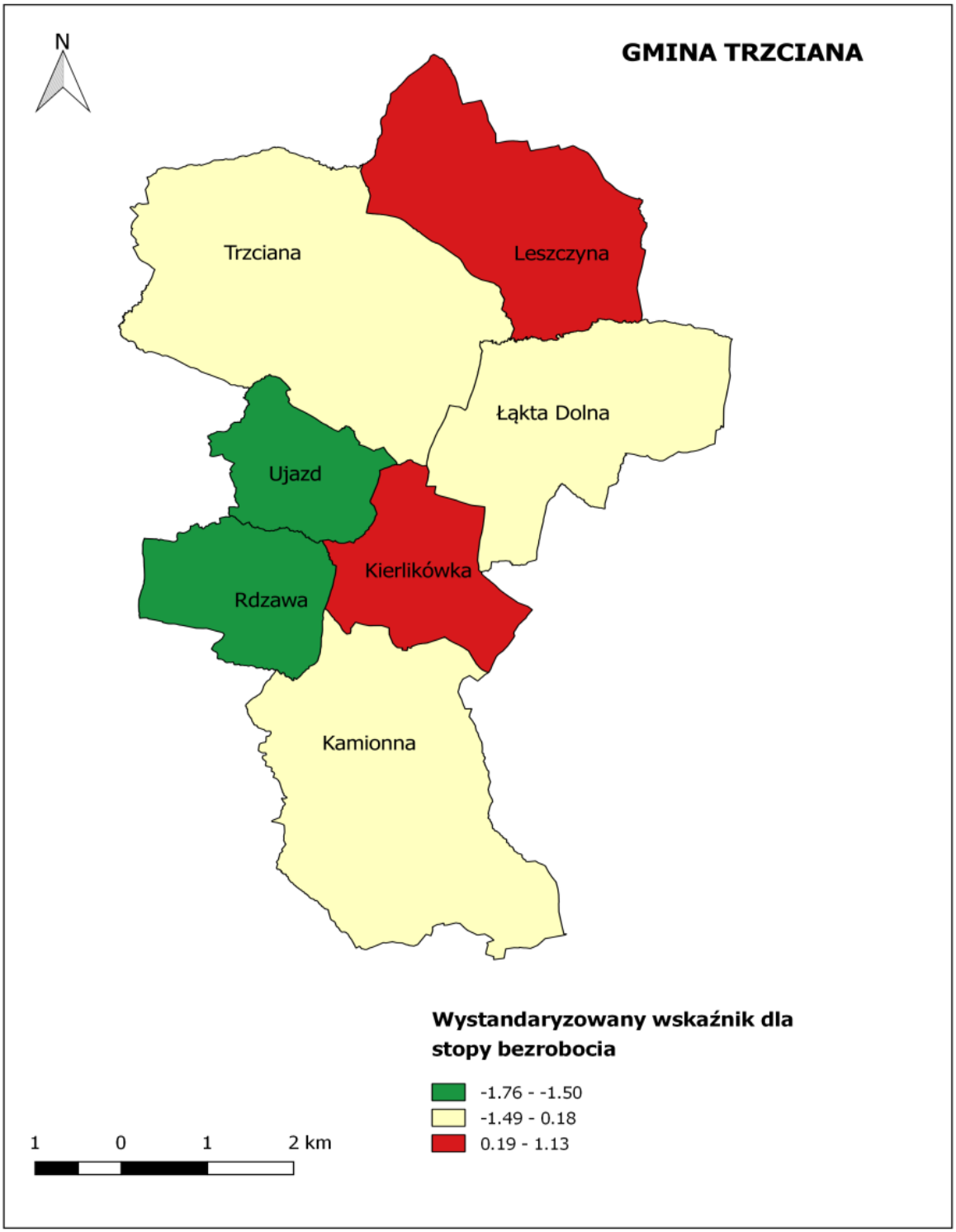

Źródło: Opracowanie własne

Wystandaryzowany wskaźnik obciążenia demograficznego gminy Trzciana

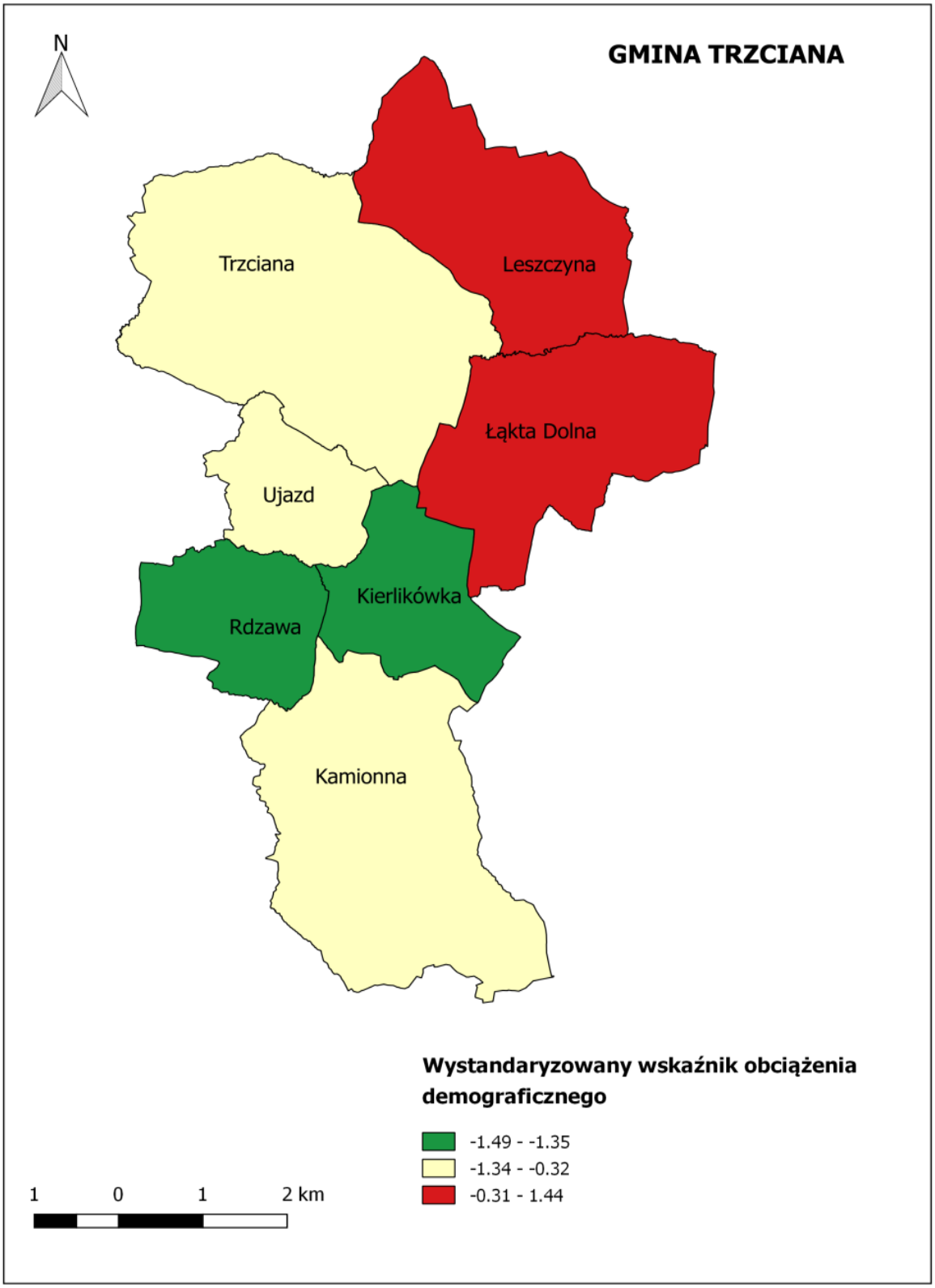

Źródło: Opracowanie własne

Wystandaryzowany wskaźnik przestępstw na 1000 mieszkańców gminy Trzciana

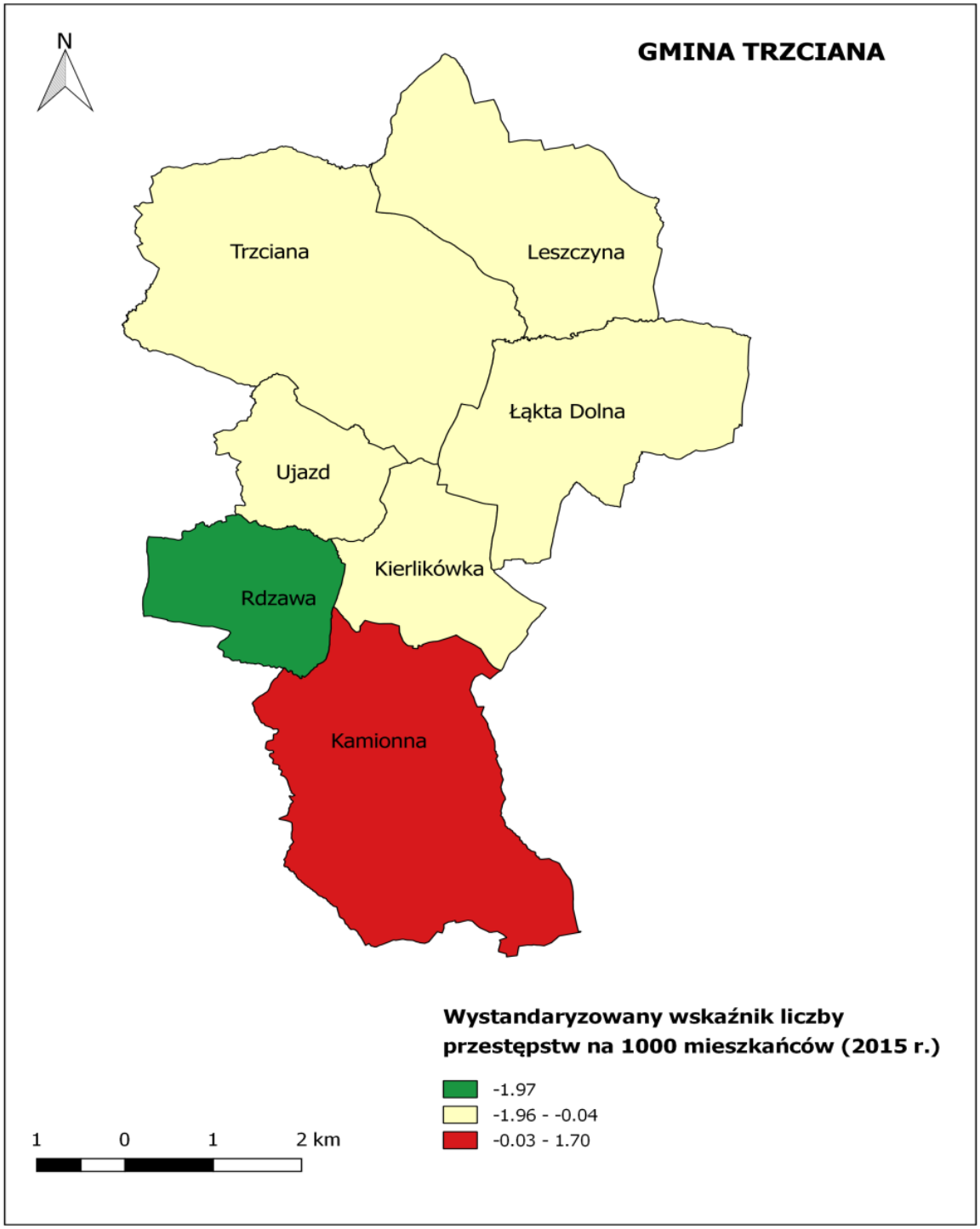

Źródło: Opracowanie własne

POMOC SPOŁECZNA

Liczba osób korzystających z pomocy społecznej według jednostek

Lp.	Jednostka terytorialna	Liczba osób korzystających z pomocy społecznej
1	**Kamionna**	42
2	**Kierlikówka**	13
3	**Leszczyna**	44
4	**Trzciana**	40
5	**Łąkta Dolna**	18
6	**Ujazd**	14
7	**Rdzawa**	11
GMINA TRZCIANA		**182**

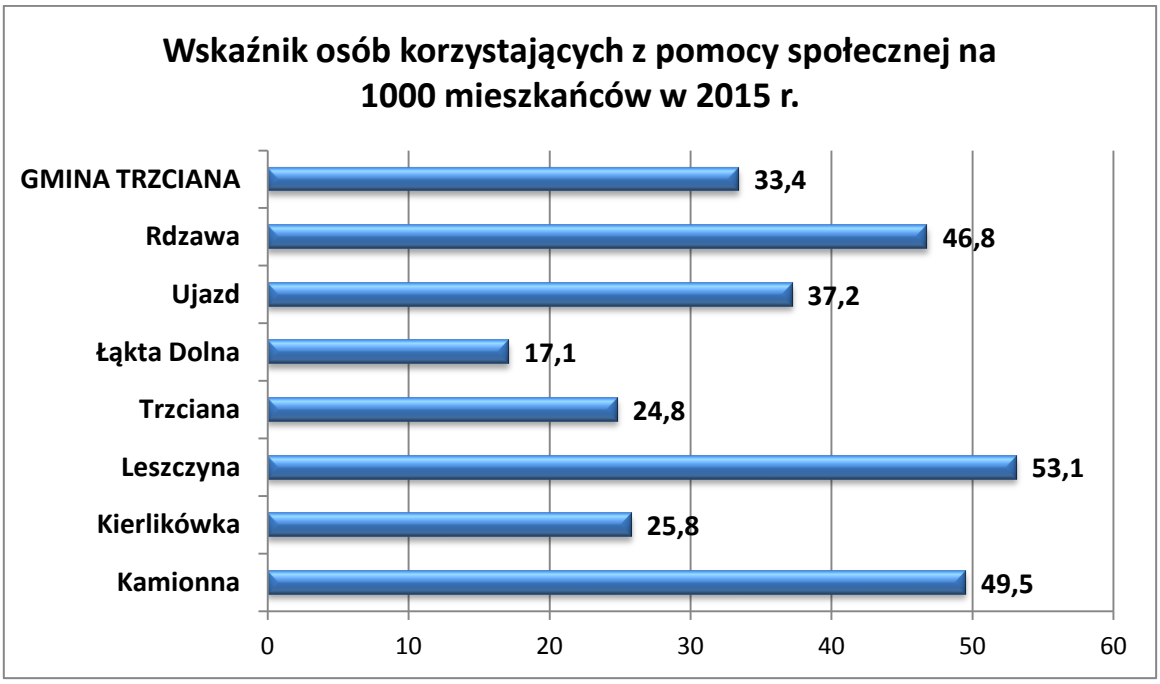

Źródło: Gminny Ośrodek Pomocy Społecznej w Trzcianie

Wystandaryzowany wskaźnik ilości osób korzystających z pomocy społecznej na 1000 mieszkańców gminy Trzciana

Źródło: Opracowanie własne

Pod względem stopy bezrobocia zdecydowanie najmniej korzystnie wypada Leszczyna (wartość wskaźnika wystandaryzowanego wynosi 1,13) i Kierlikówka (wartość wskaźnika wystandaryzowanego wynosi 0,76). Obciążenie demograficzne z kolei jest najwyższe w Łąkta Dolna (wartość wskaźnika wystandaryzowanego wynosi 1,44) oraz na obszarze Leszczyna (wartość wskaźnika wystandaryzowanego wynosi 0,91).

Najniekorzystniejsze wartości wskaźnika liczby przestępstw na 1000 mieszkańców w roku 2015 zdecydowanie wykazano w południowej części gminy i obejmuje Kamionne (wartość wskaźnika wystandaryzowanego wynosi 1,70).

W chwili obecnej wiele osób i rodzin mieszkujących na terenie Gminy Trzciana znajduje się w trudnej sytuacji życiowej. Osoby te, wykorzystując własne środki oraz możliwości nie są w stanie tych trudności pokonać. Dlatego też pomoc społeczna jest organizowana przez administrację rządową, samorządową, która współpracuje z Kościołem, fundacjami, osobami fizycznymi i prawnymi. Pomocy takiej udziela się z powodu ubóstwa, bezdomności, sieroctwa, bezrobocia, niepełnosprawności, alkoholizmu, narkomanii czy klęsk żywiołowych.

Gminny Ośrodek Pomocy Społecznej w Trzcianie jest podstawową jednostką organizacyjną samorządu lokalnego w Gminie Trzciana odpowiedzialną za rozpoznawanie zjawisk rodzących zapotrzebowanie na interwencję socjalną i podejmującą działania na rzecz rozwiązywania problemów społecznych.

Pomocy społecznej udziela się osobom i rodzinom w szczególności z powodu:

- Ubóstwa.
- Sieroctwa.
- Bezdomności.
- Bezrobocia.
- Niepełnosprawności.
- Długotrwałej lub ciężkiej choroby.
- Przemocy w rodzinie.
- Potrzeby ochrony ofiar handlu ludźmi.
- Potrzeby ochrony macierzyńska lub wielodzietności.
- Bezradności w sprawach opiekuńczo-wychowawczych.
- Trudności w integracji cudzoziemców, którzy uzyskali w Rzeczypospolitej Polskiej status uchodźcy lub ochronę uzupełniającą.
- Trudności w przystosowaniu do życia po zwolnieniu z zakładu karnego.
- Alkoholizmu lub narkomanii.
- Zdarzenia losowego i sytuacji kryzysowej.
- Klęski żywiołowej lub ekologicznej.

W ramach przyjętej metodologii wskaźniki z grupy wskaźników obciążenia społecznego składające się na sumaryczny wskaźnik obciążenia społecznego mają kluczowe znaczenie dla delimitacji obszarów zdegradowanych. Pod względem obciążenia społecznego zdecydowanie najmniej korzystnie wypada Łąkta Dolna i Leszczyna, a w następnej kolejności Kamionna.

WSKAŹNIKI KAPITAŁU SPOŁECZNEGO

Wystandaryzowany wskaźnik liczby organizacji pozarządowych na 1000 mieszkańców gminy Trzciana

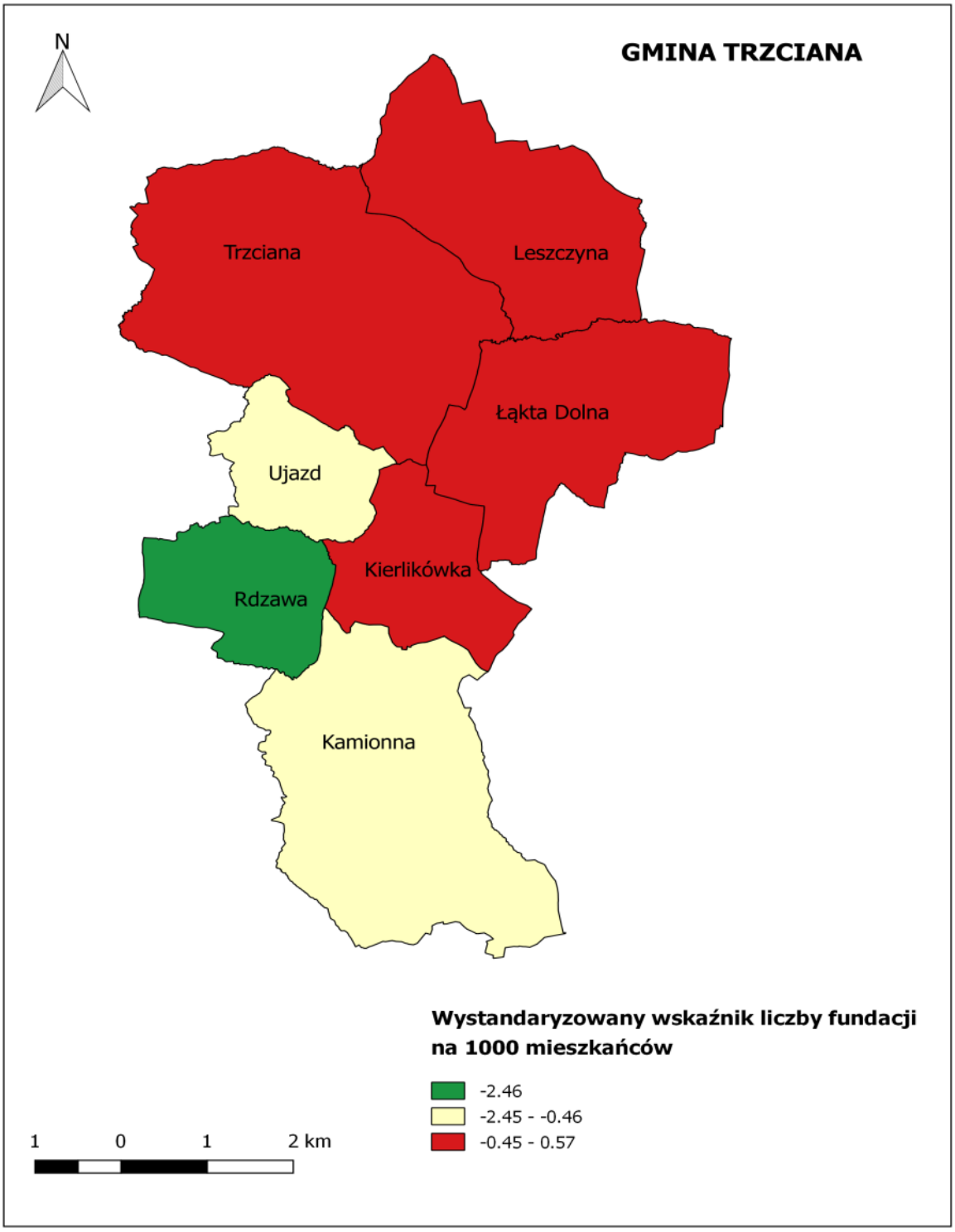

Źródło: Opracowanie własne

Liczba wyborców uprawnionych do głosowania w wyborach samorządowych:

Lp.	Jednostka terytorialna	Liczba wyborców uprawnionych do głosowania
1	**Kamionna**	663
2	**Kierlikówka**	390
3	**Leszczyna**	625
4	**Trzciana**	1254
5	**Łąkta Dolna**	789
6	**Ujazd**	281
7	**Rdzawa**	188
GMINA TRZCIANA		**4190**

Frekwencja w wyborach samorządowych (16.11.2014 r.)

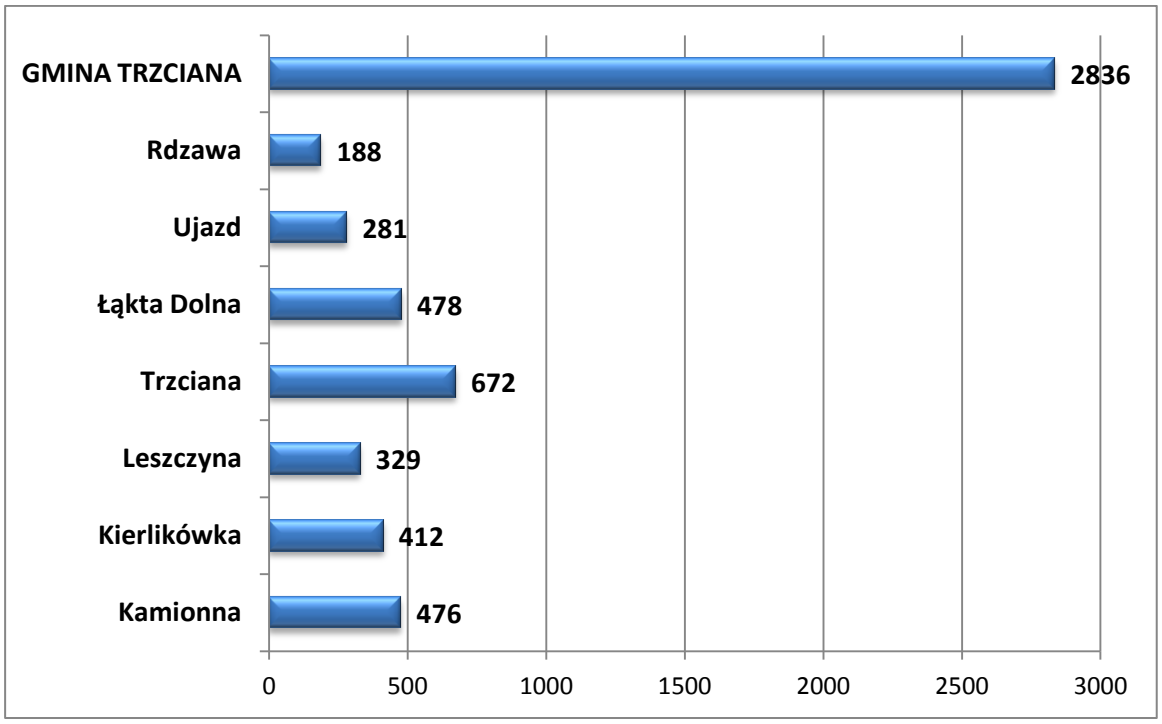

Źródło: Urząd Gminy Trzciana

Wystandaryzowany wskaźnik uczestnictwa w życiu publicznym gminy Trzciana

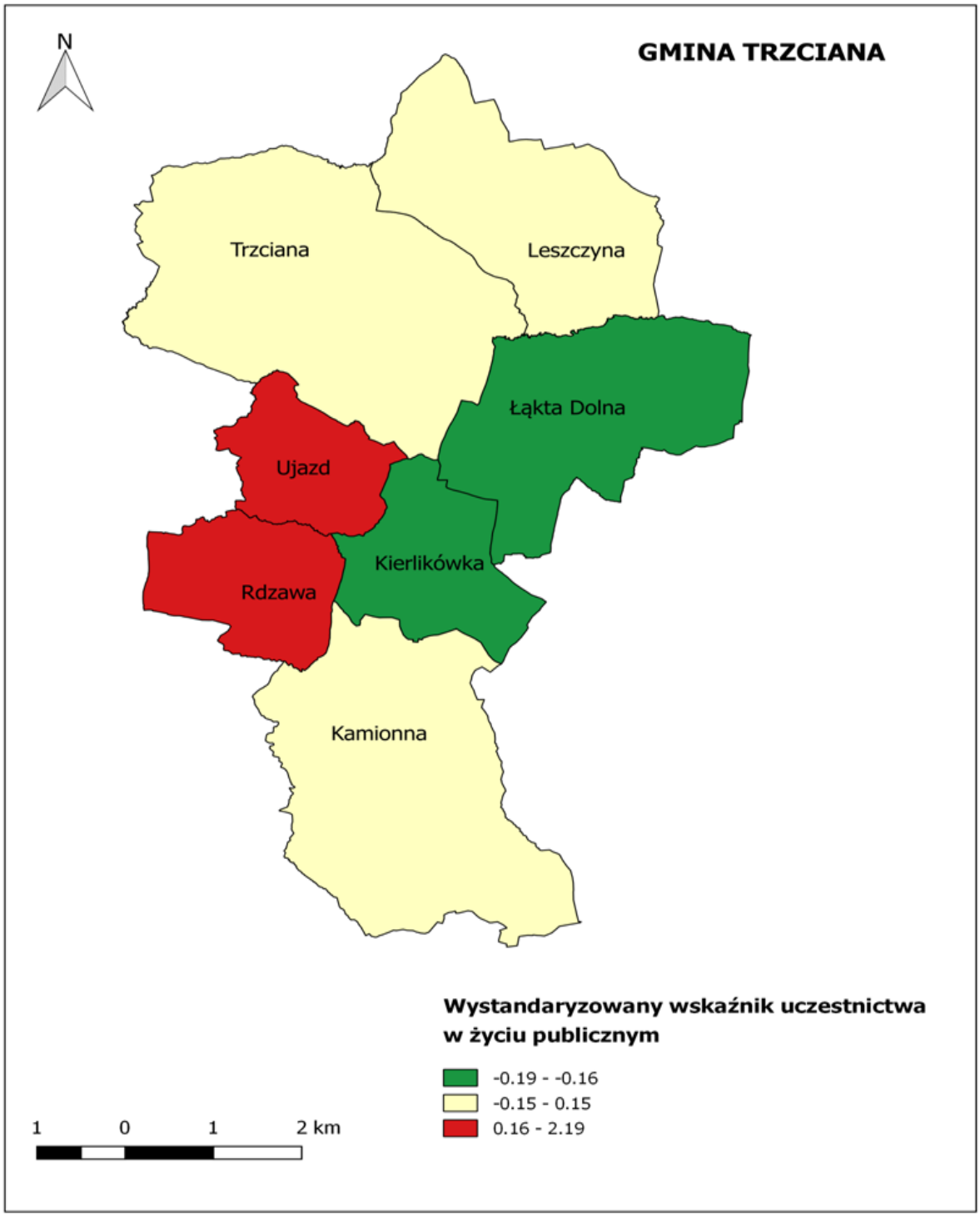

Źródło: Opracowanie własne

WSKAŹNIK PROWADZENIA DZIAŁALNOŚCI GOSPODARCZEJ

Wystandaryzowany wskaźnik podmiotów gospodarki narodowej na 100 mieszkańców gminy Trzciana

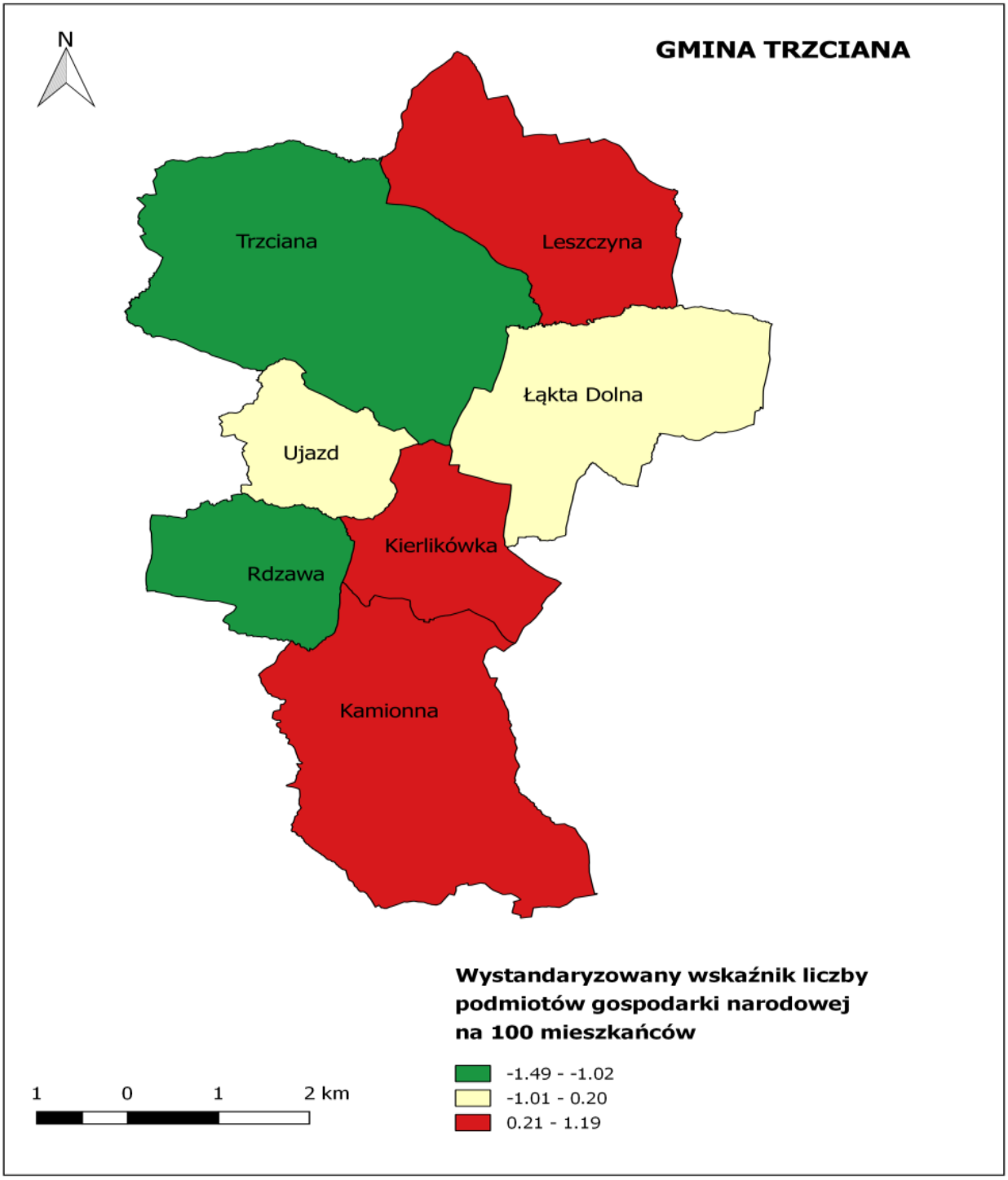

Źródło: Opracowanie własne

WSKAŹNIK SFERY TECHNICZNEJ

Wystandaryzowany wskaźnik liczby budynków użyteczności publicznej na 100 mieszkańców gminy Trzciana

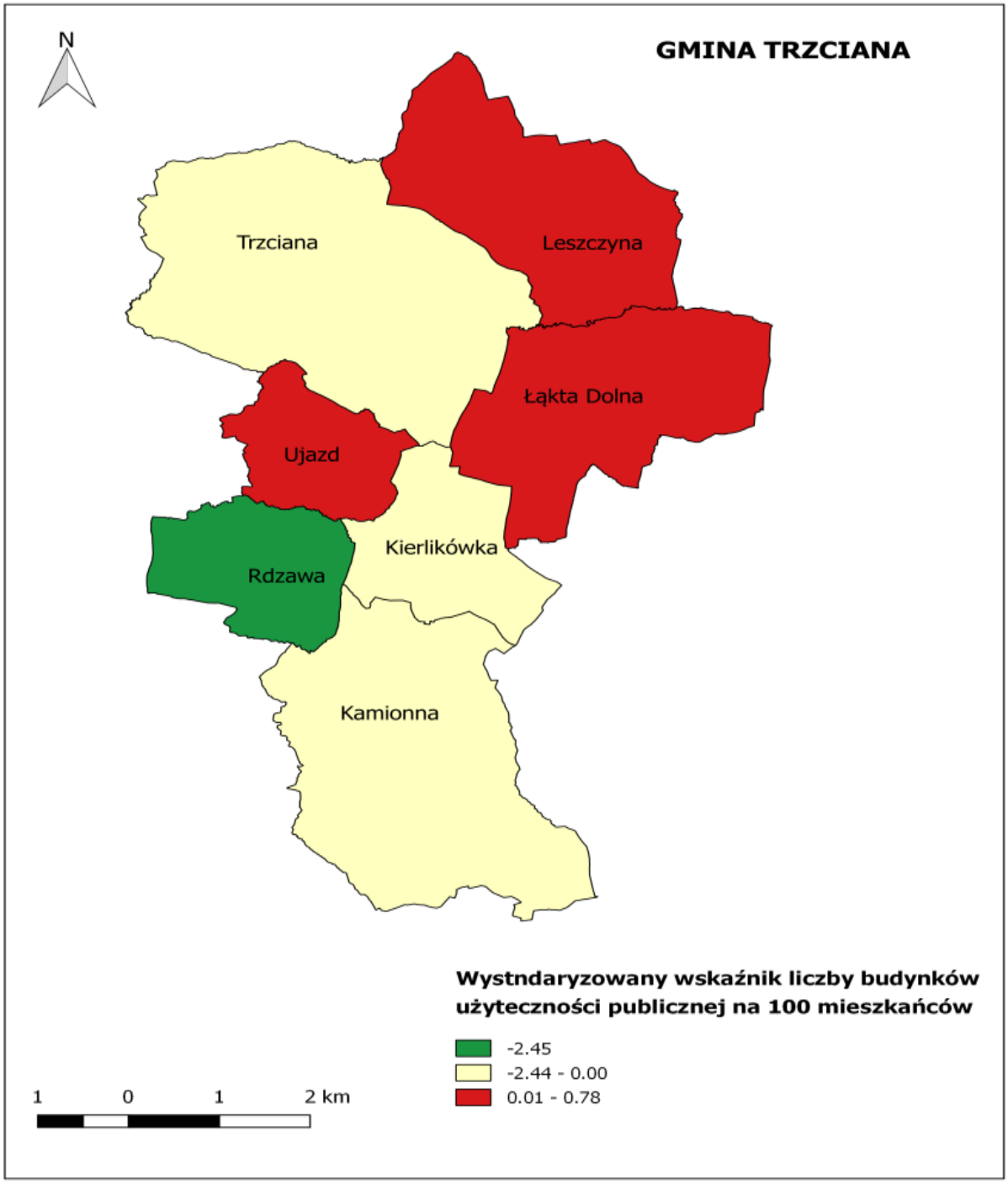

Źródło: Opracowanie własne

Pod względem wystandaryzowanego wskaźnika ilości budynków użyteczności publicznej na 100 mieszkańców najmniej korzystnie wypada: Łąkta Dolna, dla którego wartość wskaźnika wystandaryzowanego wynosi 0,78 oraz Leszczyna i Ujazd. Najkorzystniej z kolei sytuacja przedstawia się na obszarze Rdzawy (wartość wskaźnika wystandaryzowanego wynosi -2,45).

Wystandaryzowany wskaźnik liczby budynków użyteczności publicznej wymagającej modernizacji i remontu

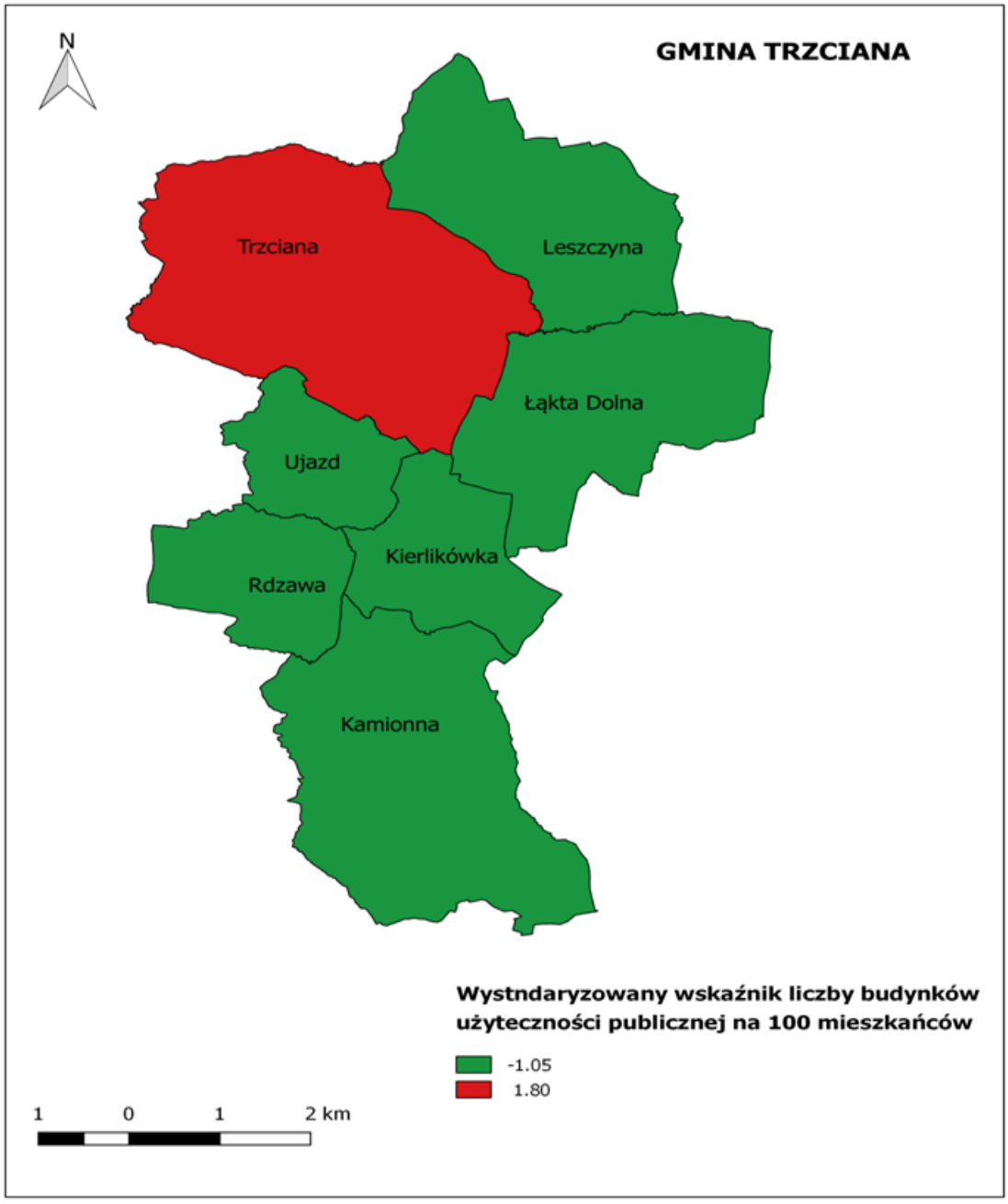

Źródło: Opracowanie własne

Największa liczba budynków użyteczności publicznej znajdująca się w Trzcianie nadaje się do remontu lub modernizacji.

Wystandaryzowany wskaźnik odsetka budynków mieszkalnych podłączonych do sieci wodociągowej Gminy Trzciana

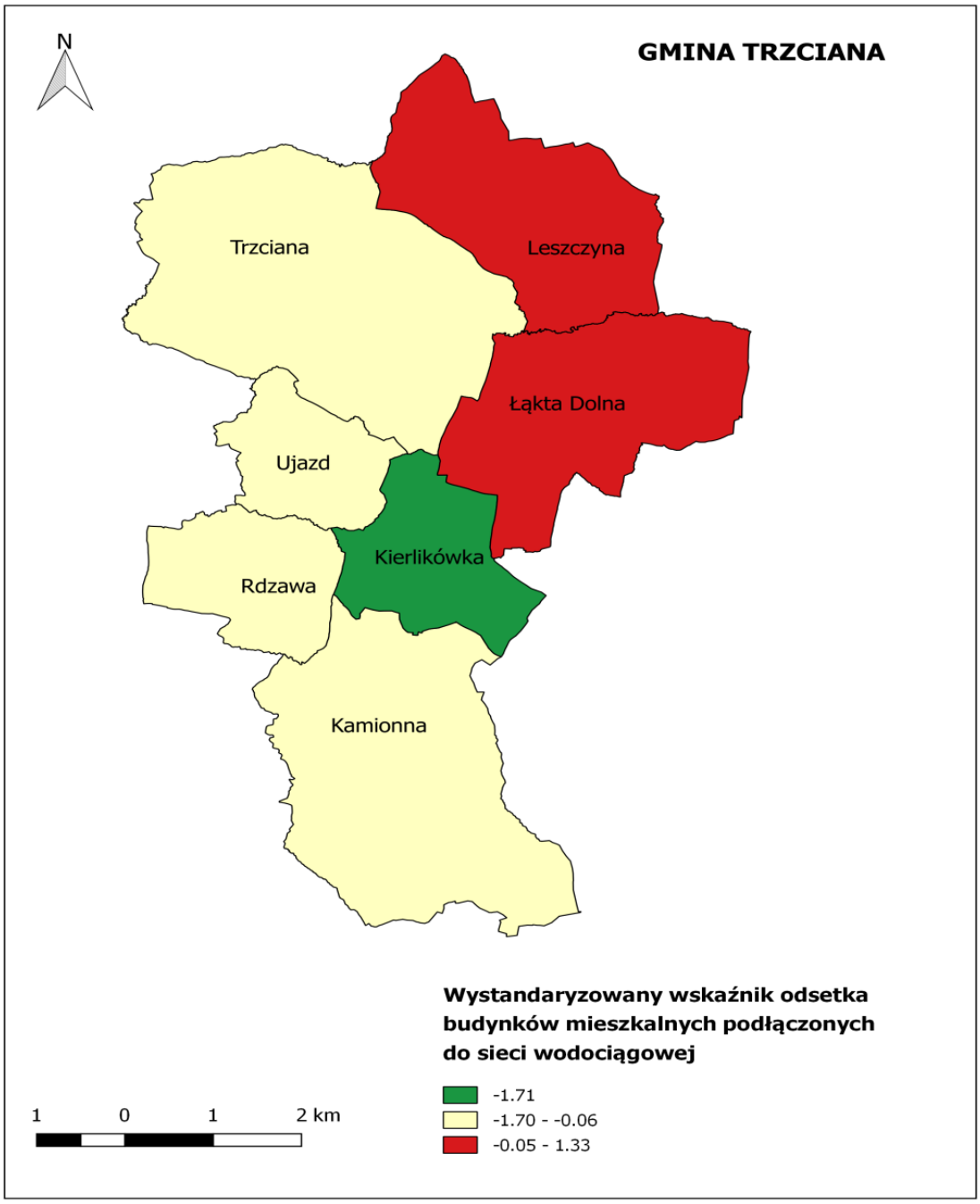

Źródło: Opracowanie własne

Najlepsza sytuacja ma miejsce na obszarze Kierlikówki, gdzie na 137 budynków mieszkalnych 76 budynków jest podłączonych do sieci wodociągowej czyli 57,66% ogółu budynków na tym terenie. Najgorzej przedstawia się sytuacja w Leszczynie, gdzie nie ma sieci wodociągowej.

Dzięki zaangażowaniu Wójta i władz samorządowych Gminie Trzciana w roku 2012 udało się zrealizować wiele ważnych i strategicznych inwestycji, w tym w zakresie wodociągowania.

Realizowane etapowo od 2010r. zadanie wodociągowania gminy znacznie poprawiło m.in. sytuację gospodarstw, w których zabrakło wody w przydomowych studniach lub jej jakość jest słaba. Do nowopowstałej sieci wodociągowej z ujęcia wody w Kamionnej zostało podłączonych ponad 300 budynków. Ich właściciele z zadowoleniem stwierdzają, że płynąca z kranów woda jest czysta i dobrej jakości.

W ramach prowadzonej inwestycji zakończone zostały w całości roboty obejmujące I etap wodociągowania tj. budowa ujęcia wody pitnej w Kamionnej wraz ze stacją osłonową, budowa stacji uzdatniania wody w Kamionnej oraz budowa sieci wodociągowej w miejscowości Kamionna, Kierlikówka, Rdzawa, Ujazd i Trzciana.

Na realizację inwestycji Gmina pozyskała dotację w kwocie 4 mln zł z Programu Rozwoju Obszarów Wiejskich.

W kolejnym etapie realizacji zadania planowana była budowa sieci wodociągowej w miejscowości Trzciana na odcinku od kościoła do Glinika po obu stronach drogi powiatowej, a także w miejscowości Kierlikówka i Łąkta Dolna Działy oraz w miejscowości Kamionna – Za Kościołem. Zadanie zostanie zrealizowane przy udziale pożyczki w kwocie 732 tys. zł, zaciągniętej w Wojewódzkim Funduszu Ochrony Środowiska.

II etap budowy rozpoczął się na wiosnę 2013 r. Wybudowano sieć wodociągową w miejscowości Trzciana na odcinku od kościoła do Glinika po obu stronach drogi powiatowej, a także w miejscowości Kierlikówka i Łąkta Dolna-Działy oraz w miejscowości Kamionna – za kościołem. Koszt drugiego etapu budowy sieci to 961.221,00 zł. Zadanie zostało zrealizowane przy udziale pożyczki z Wojewódzkiego Funduszu Ochrony Środowiska i Gospodarki Wodnej w Krakowie w kwocie 732 000,00 zł. Długość sieci wodociągowej powstałej w 2013 roku wynosi ponad 9,5 km. Inwestycja wykonana została przez konsorcjum firm w składzie: Lider-Przedsiębiorstwo Budownictwa Drogowego i Mieszkaniowego „DROG-BUD" 32-740 Łapanów 199 i Partner- INSTALBUD s.c. Łukasz Kaczmarczyk, Stanisław Kaczmarczyk 32-740 Łapanów 69.

W grudniu 2014 roku odebrano z powodzeniem zadanie pn. "Remont ujęcia wody dla gminy Trzciana na dz. nr 118 i 113/4 w miejscowości Kamionna". Wykonano remont komór technologicznych ujęcia wraz z wymianą rur doprowadzających wodę i powietrze oraz zabezpieczenie pompowni wody narzutem kamiennym z niwelacją terenu. Wyremontowano uszkodzone zasuwy i rurociągi wraz z przeniesieniem ich do studni. Wykonano remont ogrodzenia ujęcia, a także umocnienia brzegów potoku i działki ujęcia wody kamieniem i faszyną. Obecnie z tego właśnie ujęcia wody korzysta ponad 430 budynków z terenu Gminy Trzciana, a sieć wodociągowa Gminy Trzciana ma długość 50,5 km.

W 2012 roku samorząd Gminy Trzciana, wykorzystując z sukcesem przyznane dofinansowanie w kwocie 6 048 873 zł, pozyskane z Małopolskiego Regionalnego Programu Operacyjnego wybudował grawitacyjno-ciśnieniową sieć kanalizacyjną w 3 miejscowościach tj. Trzcianie, Łąkcie Dolnej i Leszczynie. Inwestycję poprzedziło uruchomienie nowoczesnej oczyszczalni ścieków w Trzcianie o przepustowości 263m^3/dobę, będącej obecnie w trakcie rozruchu. Całkowity koszt inwestycji to 9 204 617,56 zł,- kwota wypłacona to 8 641 248 zł.

Do oczyszczalni zostały już włączone wszystkie domy mieszkalne i budynki użyteczności publicznej, podłączone dotychczas do oczyszczalni ścieków zlokalizowanej przy Urzędzie Gminy. Łącznie w Trzcianie do sieci kanalizacyjnej z 7 przepompowniami podłączonych zostało ponadto ok. 50 budynków, w Łąkcie Dolnej do sieci kanalizacyjnej z 1 przepompownią podłączonych zostało ponad 90 budynków.

Zadanie, które można śmiało zakwalifikować jako największy sukces samorządu Gminy Trzciana w ramach realizacji zadań z zakresu ochrony środowiska wykonuje konsorcjum firm- „Budkomplex"- Andrzej Kosturek i Wojciech Nowak S. J. z Bochni /lider/ oraz Zakład Robót Inżynieryjno-Budowlanych Augustyn Anioł ze Starego Wiśnicza /partner/.

Wystandaryzowany wskaźnik odsetka budynków mieszkalnych podłączonych do sieci kanalizacyjnych Gminy Trzciana

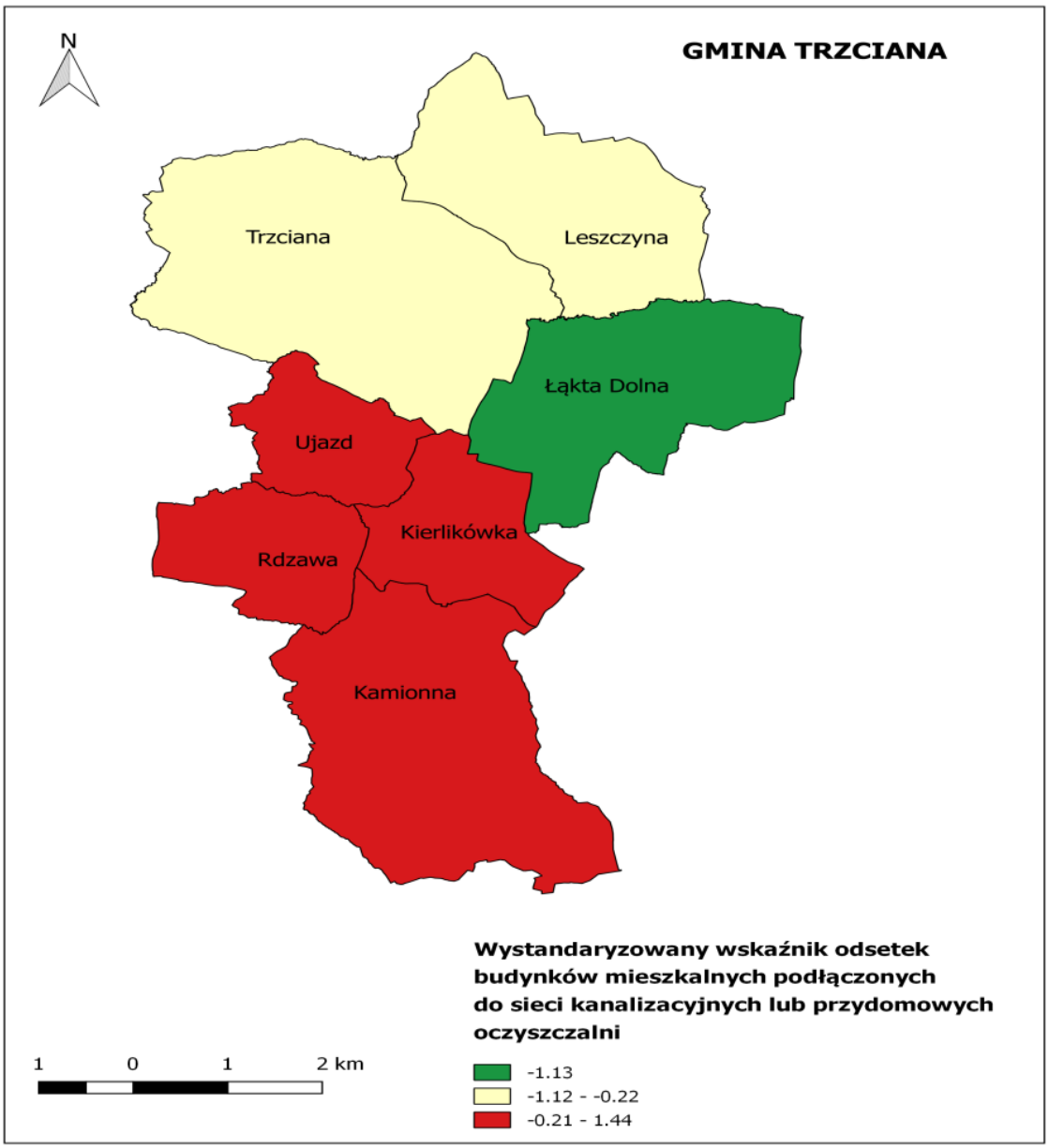

Źródło: Opracowanie własne

Wystandaryzowany wskaźnik odsetka obiektów zabytkowych wymagających remontu i modernizacji

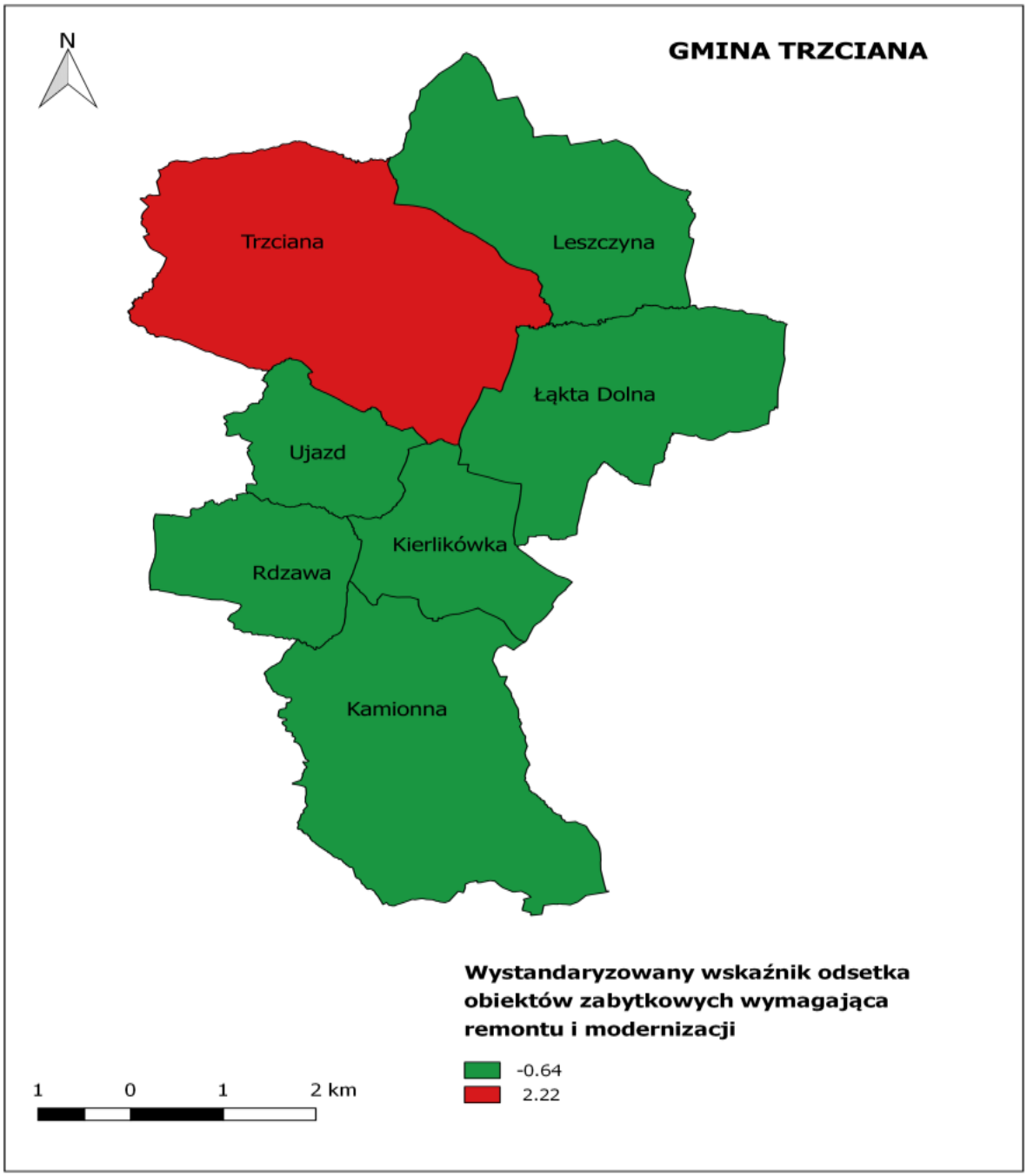

Źródło: Opracowanie własne

Najwięcej obiektów zabytkowych wymagających remontu i modernizacji znajduje się na obszarze Trzciany.

Wystandaryzowany wskaźnik odsetka dróg gminnych wymagających remontu i modernizacji

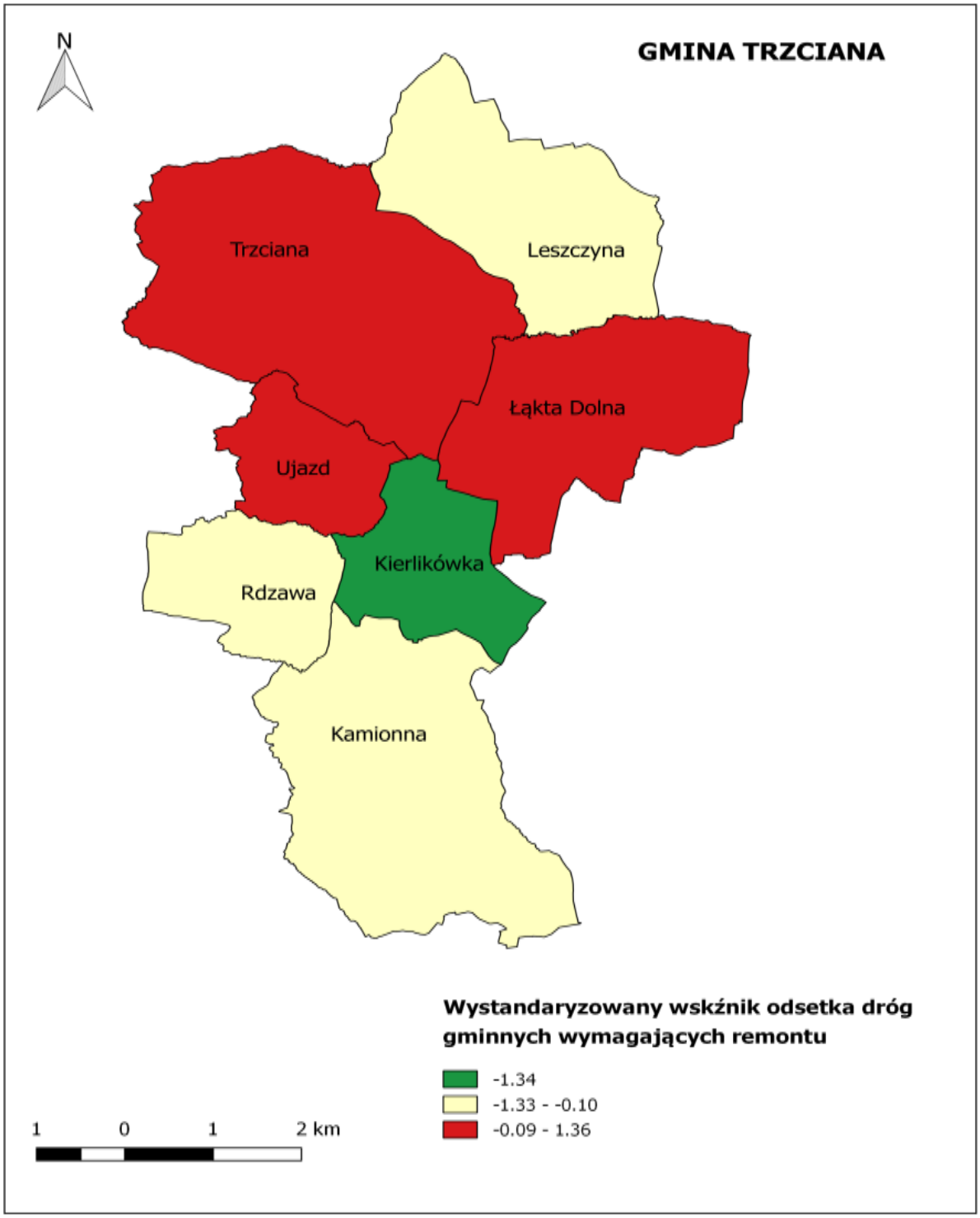

Źródło: Opracowanie własne

WSKAŹNIK SFERY ŚRODOWISKOWEJ

Wystandaryzowany wskaźnik odsetka dróg na terenie gminy o natężonym ruchu samochodowym zanieczyszczającym powietrze

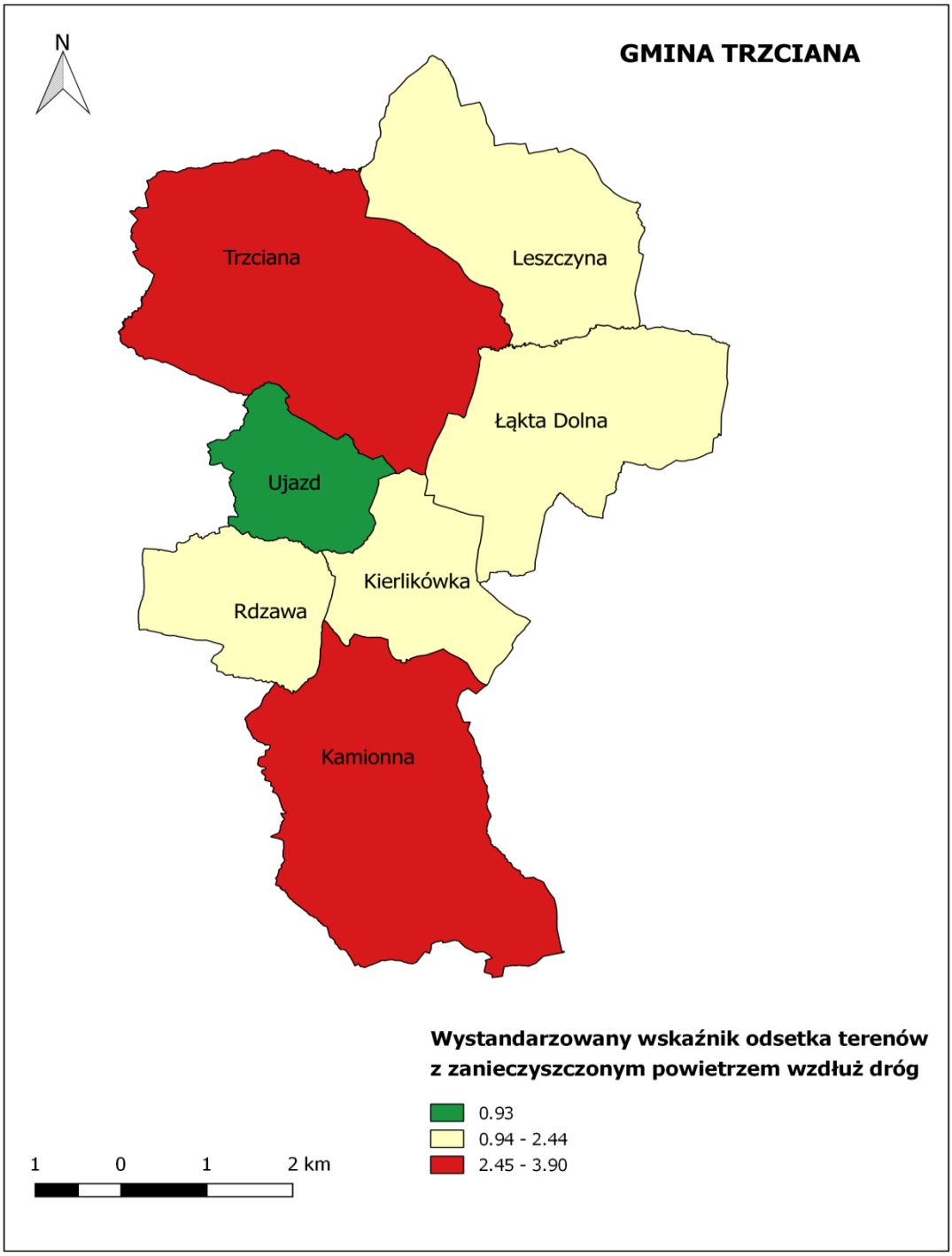

Źródło: Opracowanie własne

Poniżej przedstawiamy podsumowanie dla wskaźników sumarycznych obliczanych na bazie wystandaryzowanych wskaźników cząstkowych. Wskaźniki sumaryczne, które zostały już przybliżone i opisane mają za zadanie zobrazowanie zróżnicowania nasilenia negatywnych zjawisk w poszczególnych obszarach gminy Trzciana. Im wyższa wartość danego wskaźnika tym sytuacja jest mniej korzystna (i odwrotnie).

Sumaryczny wskaźniki obciążenia społecznego dla gminy Trzciana (na bazie wskaźników wystandaryzowanych)

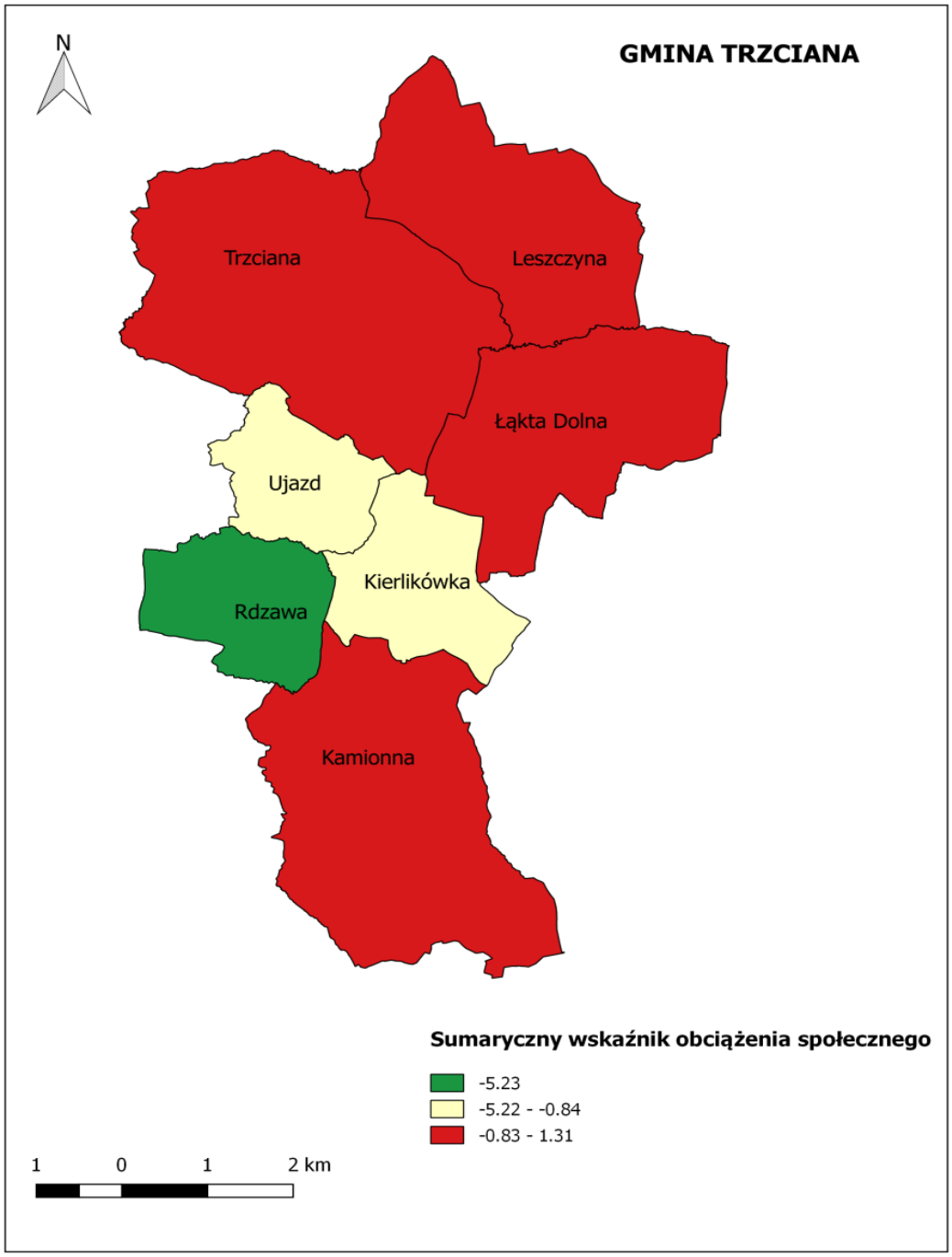

Źródło: Opracowanie własne

Analiza sumarycznego wskaźnika obciążenia społecznego wykazała, że najbardziej zdegradowanym obszarem gminy Trzciana jest obszar obejmujący Łątka Dolna, dla którego wskaźnik sumaryczny został wyznaczony na poziomie 1,31. Kolejne obszary o mniejszym zdegradowaniu to Leszczyna (wskaźnik sumaryczny 1,3), Kamionna (wskaźnik sumaryczny 0,86), Trzciana (wskaźnik sumaryczny 0,30), Kierlikówka (wskaźnik sumaryczny -0,84), Ujazd (wskaźnik sumaryczny -1,23) oraz Rdzawa (wskaźnik sumaryczny -5,23).

Sumaryczny wskaźnik obciążenia społecznego, sumaryczny wskaźnik sfery technicznej, sfery środowiskowej oraz wskaźnik sumaryczny (całkowity) Gminy Trzciana

Lp.	Jednostka terytorialna	Liczba ludności	Sumaryczny wskaźnik obciążenia społecznego	Sumaryczny wskaźnik sfery technicznej	Sumaryczny wskaźnik sfery środowiskowej	Wskaźnik sumaryczny (Całkowity)
1	Kamionna	849	0,86	-0,57	3,57	1,14
2	Kierlikówka	503	-0,84	-3,40	1,66	-0,66
3	Leszczyna	828	1,30	0,53	1,66	1,21
4	Trzciana	1615	0,30	2,69	3,90	1,32
5	Łąkta Dolna	1051	1,31	0,44	2,44	1,25
6	Ujzad	376	-1,23	0,93	0,93	-0,25
7	Rdzawa	235	-5,23	-6,67	1,96	-3,66
GMINA TRZCIANA		5457				

Źródło: Opracowanie własne

Analiza sumarycznego wskaźnika obciążenia społecznego wykazuje najbardziej kryzysowy obszar na terenie Łąkta Dolna, natomiast analiza sfery technicznej wykazuje, że najbardziej kryzysowym jest teren sołectwa Trzciana. Również wskaźnik sfery środowiskowej jest wysoko niekorzystny w tym sołectwie.

Szczegółowa analiza wybranych wskaźników delimitacyjnych wskazuje na szczególne nasilenie negatywnych zjawisk społecznych, gospodarczych, środowiskowych i technicznych na obszarze Trzciany, gdzie całkowity wskaźnik sumaryczny jest najwyższy. Również na obszarze miejscowości Łąkta Dolna oraz Leszczyna występuje wysokie nasilenie tych zjawisk.

ROZDZIAŁ 5

DELIMITACJA OBSZARU KRYZYSOWEGO I OBSZARU REWITALIZACJI

5.1. CHARAKTERYSTYKA OBSZARU KRYZYSOWEGO I OBSZARU REWITALIZACJI

Zgodnie z art. 9.1 rozdział 3 ustawy o rewitalizacji obszar gminy znajdujący się w stanie kryzysowym z powodu koncentracji negatywnych zjawisk społecznych, w szczególności bezrobocia, ubóstwa, przestępczości, niskiego poziomu edukacji lub kapitału społecznego, a także niewystarczającego poziomu uczestnictwa w życiu publicznym i kulturalnym, można wyznaczyć jako obszar zdegradowany w przypadku występowania na nim ponadto co najmniej jednego z negatywnych zjawisk gospodarczych, środowiskowych, przestrzenno-funkcjonalnych lub technicznych. Analizując otrzymany w procesie badania gminy Trzciana, wskaźnik sumaryczny całkowity pokazujący nasilenie negatywnych zjawisk społecznych, gospodarczych i technicznych można zaobserwować, że cztery sołectwa: **Trzciana** (wskaźnik sumaryczny całkowity 1,32), **Łakta Dolna** (wskaźnik sumaryczny całkowity 1,25), **Leszczyna** (wskaźnik sumaryczny całkowity 1,21) oraz **Kamionna** (wskaźnik sumaryczny całkowity 1,14) wskazują na obszar zdegradowany. Ponieważ Leszczyna, Trzciana i Łąkta Dolna to trzy sąsiadujące miejscowości, można stwierdzić, iż wyznaczają one pasmo obszaru zdegradowanego ciągnącego się przez całą, północną część gminy. Dodatkowo, zgodnie ze wskaźnikami, jako obszar zdegradowany wyznaczono sołectwo Kamionna. Negatywne czynniki społeczne, gospodarcze, środowiskowe i techniczne wpływające na te obszary, powodują iż zachowania mieszkańców w znaczący sposób oddziałują na sąsiadujące miejscowości. Dlatego ważnym jest aby i w innych miejscowościach przeprowadzić zadania rewitalizacji. Na tych obszarach nasilone są negatywne zjawiska mające odzwierciedlenie we wskaźnikach np. wysokiego poziomu przestępstw w przeliczeniu na 100 mieszkańców, poziomu bezrobocia, obciążenia demograficznego. Ankietowani podkreślają, iż takie problemy są ze sobą mocno powiązane, dlatego konieczne jest prowadzenie działań mających na celu poprawę sytuacji osób, które znalazły się w trudnej sytuacji życiowej. Dzięki temu zarówno wizerunek gminy, jak również jakość życia w Gminie Trzciana się poprawi.

Szczególna koncentracja negatywnych zjawisk w obszarze zdegradowanym wyznacza nam obszar przewidziany do rewitalizacji i obejmuje on część sołectwa Trzciana. Na tym terenie występuje nasilenie jednego z głównych negatywnych zjawisk społecznych, a mianowicie wysoki poziom bezrobocia. W sferze technicznej i środowiskowej na uwagę zasługuje konieczność modernizacji obiektów użyteczności publicznej, zły stan dróg, zabytki wymagające remontu oraz zanieczyszczenie powietrza.

W sferze technicznej i przestrzenno-funkcjonalnej na szczególną uwagę zasługuje zły stan obiektów użyteczności publicznej w miejscowości Trzciana.

Budynek Gminnego Ośrodka Pomocy Społecznej wybudowano jeszcze w okresie międzywojennym XX wieku. Siedziba GOPS mieści się na piętrze tegoż budynku, jest powierzchniowo bardzo mała i nie spełnia przepisów BHP. Co więcej, budynek ten nie jest przystosowany dla osób niepełnosprawnych, którzy przecież niejednokrotnie pobierają świadczenia z opieki społecznej. Nie jest to niestety jedyny budynek użyteczności publicznej w Trzcianie, na który należałoby zwrócić uwagę. Podobny problem wiąże się z działalnością Gminnej Świetlicy w Trzcianie i Gminnej Biblioteki. Ośrodki te odgrywają kluczową rolę w rozwoju życia kulturalnego mieszkańców całej gminy. Zajęcia i spotkania organizowane w Gminnej Świetlicy w Trzcianie dają szansę zaktywizowania społeczności lokalnej i zapobiegają wykluczeniu społecznemu mieszkańców gminy, a także dają szansę na integrację międzypokoleniową. Niestety te, jakże istotne zadania muszą być wykonywane w odpowiednich warunkach. Każda z pozostałych 4 świetlic wiejskich, tj. w Kamionnej, Leszczynie, Łąktcie Dolnej i w Ujeździe mieści się w budynku będącym własnością gminy Trzciana. Tylko świetlica w Trzcianie, będąca świetlicą gminną, korzysta z budynku ochotniczej straży pożarnej. Ochotnicza Straż Pożarna w Trzcianie, jako jedyna w gminie należy do Krajowego Systemu Ratownictwa Technicznego. Działacze z OSP Trzciana coraz częściej zgłaszają problemy związane z usytuowaniem instytucji gminnych w ich budynku. Główny kłopot to brak możliwości rozbudowy garaży dla samochodów strażackich. Strażacy z OSP chcieliby zagospodarować miejsce zajmowane obecnie na działalność Gminnej Biblioteki i Gminnej Świetlicy w Trzcianie na rozbudowę garaży i szatni dla strażaków.

Analizując ankiety mieszkańców gminy można było zauważyć, że jest jeszcze jedno miejsce szczególnie wymagające rewitalizacji, a mianowicie teren przy budynku oraz sam budynek Urzędu Gminy. Rewitalizacja terenu przy Urzędzie Gminy wskazywana była, jako główny obszar wymagający wsparcia (37,66%). Siedziba władz gminy mieści się w dawnym budynku ośrodka zdrowia, który wybudowano w połowie XX wieku. Budynek nie spełnia wymogów BHP i nie jest przystosowany dla osób niepełnosprawnych. Powierzchnia budynku jest za mała w stosunku do funkcji jaką pełni. Urząd świadczy oczywiście usługi dla wszystkich mieszkańców gminy. Prowadzona jest tu nie tylko standardowa obsługa petentów, ale również odbywają się min. komisje antyalkoholowe. Co więcej, w gminie nie ma wyodrębnionego zakładu gospodarki komunalnej, więc ten rodzaj działalności prowadzony jest w strukturach urzędu, w tym samym budynku na piętrze. Nie można zapomnieć o terenie przy urzędzie gminy będącym jednocześnie jej wizytówką. Niestety przez mieszkańców miejsce to jest jednym z najbardziej negatywnie odbieranych terenów.

Omawiając sytuację budynków użyteczności publicznej wspomnieć trzeba o Szkole Muzycznej I Stopnia w Trzcianie. Mieści się ona w budynku Szkoły Podstawowej w Trzcianie i jest jedyną tego typu placówką w całej gminie. Co więcej, uczęszczają do niej również dzieci z sąsiedniej gminy. Działalność Szkoły Muzycznej I Stopnia w Trzcianie jest niezwykle istotna dla rozwoju intelektualnego i kulturalnego dzieci i młodzieży. Wspomaga ich rozwój nie tylko poprzez naukę gry na instrumentach, ale również poszerza ogólną wiedzę o historii muzyki, postaciach z nią związanych, uczy aktorstwa i obycia ze sceną. Uczniowie szkoły muzycznej wkraczają w dalsze życie z większą odwagą i wiarą we własne możliwości. Niestety, jak wspomniano, zajęcia szkoły muzycznej odbywają się w pomieszczeniach szkoły podstawowej, która nie posiada, rzecz jasna, typowej sali koncertowej. Kilkuletnia już historia Szkoły Muzycznej I Stopnia w Trzcianie pokazała, jak duże jest zainteresowanie dzieci i młodzieży tym rodzajem edukacji. Co więcej, przypuszcza się, że chęć najmłodszych do uczęszczania do szkoły muzycznej nie osłabnie, a wręcz przeciwnie – będzie wzrastać.

Analizując negatywne zjawiska w sferze technicznej i środowiskowej należy wskazać m.in. na zły stan techniczny dróg, zabytki wymagające remontu oraz zanieczyszczenia powietrza. Sytuacja ta wiąże się również głównie z sołectwem Trzciana. Do złego stanu dróg przyczynił się tu natężony ruch samochodowy, szczególnie na drodze powiatowej nr 2095K, biegnącej przez centrum Trzciany. Jest on również źródłem zanieczyszczenia powietrza.

Chcąc w porę zareagować na postępujący kryzys w społeczeństwie Gminy Trzciana należy na obszarze części miejscowości Trzciana przeprowadzić rewitalizację. Rewitalizacja tej właśnie miejscowości przyczyni się do lepszego postrzegania całej gminy przez jej mieszkańców. Trzciana, jako stolica gminy jest szczególnie narażona na wpływ negatywnych zjawisk ze względu na największą liczbę mieszkańców. Analizując ankiety mieszkańców gminy można było zauważyć, że to ten właśnie obszar był najczęściej wyznaczany do rewitalizacji.

Mając na uwadze wizję Gminy Trzciana i chcąc stworzyć jak najlepsze warunki życia i poczucia bezpieczeństwa należy przychylić się do oczekiwań mieszkańców.

Występowanie różnorodnych zjawisk kryzysowych na obszarze rewitalizacji, jak również wewnętrzny potencjał tego obszaru i jego znaczenie dla rozwoju społeczno-gospodarczego całej gminy, przyczyniły się do zdiagnozowania następujących potrzeb w zakresie rewitalizacji:

- ograniczenie skali występowania problemów społecznych (w szczególności przeciwdziałanie zjawiskom oraz procesom wykluczenia i marginalizacji społecznej, będących efektem ubóstwa, bezrobocia i nierównomiernego dostępu do dóbr i usług, wprowadzenie zajęć integracyjnych dla różnych pokoleń),
- rozwój nowych oraz poprawa stanu zagospodarowania i jakości (w tym estetyki) istniejących przestrzeni publicznych i półpublicznych, służących zaspokajaniu różnych potrzeb mieszkańców, a także ich szerszej integracji i aktywizacji (m.in. rewitalizacja budynku administracji w Trzcianie i otaczających go przestrzeni, rewitalizacja Niepublicznego Przedszkola i Centrum Rekreacyjno-Integracyjnego w Leszczynie),
- poprawa stanu technicznego obiektów, a także ich adaptacja i przystosowanie do pełnienia nowych funkcji społecznych oraz gospodarczych (rewitalizacja i rozbudowa obiektu gospodarczego, celem utworzenia mieszkań na wynajem, rozbudowa i modernizacja Domu Strażaka),
- wzrost liczby obiektów użyteczności publicznej (np. budowa placu zabaw, boiska sportowego).

5.2. WYZNACZENIE OBSZARU ZDEGRADOWANEGO I OBSZARU REWITALIZACJI

Mapa zasadnicza w skali 1:5 000 z wyznaczonym obszarem zdegradowanym i obszarem rewitalizacji obejmuje obszar zdegradowany zawierający cztery sołectwa: **Trzciana, Leszczyna, Łąkta Dolna i Kamionna**, natomiast obszar rewitalizacji występuje na części sołectwa **Trzciana.**

Powierzchnia obszaru rewitalizacji (część sołectwa Trzciana) wynosi 0,20467 km^2, co stanowi **0,46%** powierzchni gminy. Ludność na obszarze rewitalizacji to 408 osób, czyli **7,48%** ludności gminy.

Zgodnie z ustawą o rewitalizacji z dnia 9 października 2015 r., obszar rewitalizacji nie może być większy niż 20% powierzchni gminy oraz zamieszkały przez więcej niż 30% liczby mieszkańców gminy.

Na podstawie analizy obliczonych wskaźników dla poszczególnych miejscowości oraz w konsekwencji przeprowadzonych konsultacji wyznaczono obszar rewitalizacji Gminy Trzciana obejmujący teren sołectwa Trzciana.

Mapa zasadnicza w skali 1:5000 z wyznaczonym obszarem zdegradowanym i obszarem rewitalizacji

➔

5.3. WYNIKI BADAŃ ANKIETOWYCH

W ramach prowadzonych prac nad opracowywaniem **„Gminnego Programu Rewitalizacji Gminy Trzciana na lata 2015-2022”,** zostały przeprowadzone badania ankietowe wśród mieszkańców Gminy Trzciana. Łącznie w badaniach ankietowych wzięło udział 109 osób.

Wśród ankietowanych przeważały kobiety (55,5%).

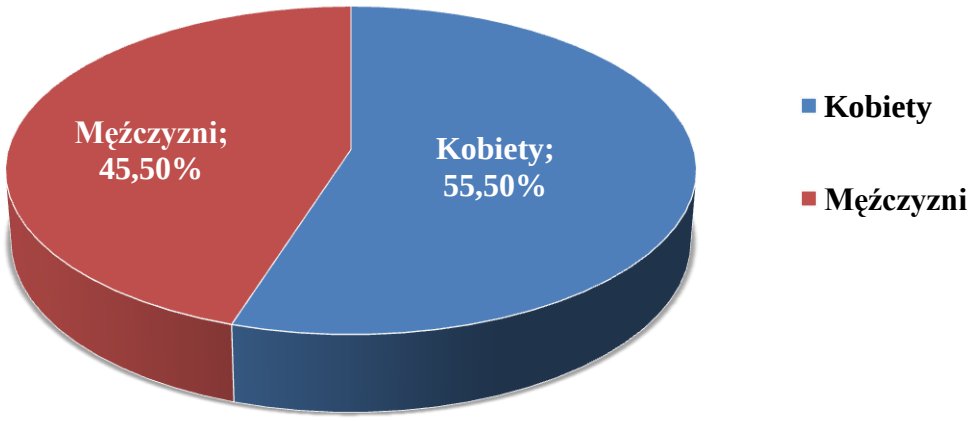

Najwięcej badanych obejmował przedział wiekowy 50 – 59 lat (35,5%).

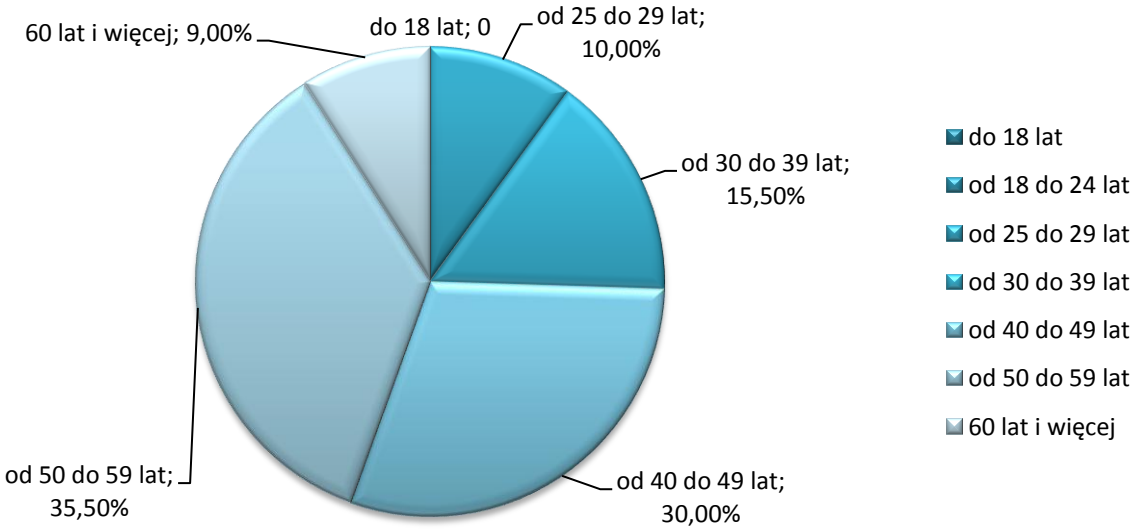

Wśród ankietowanych najwięcej osób posiada wykształcenie wyższe (57,8%).

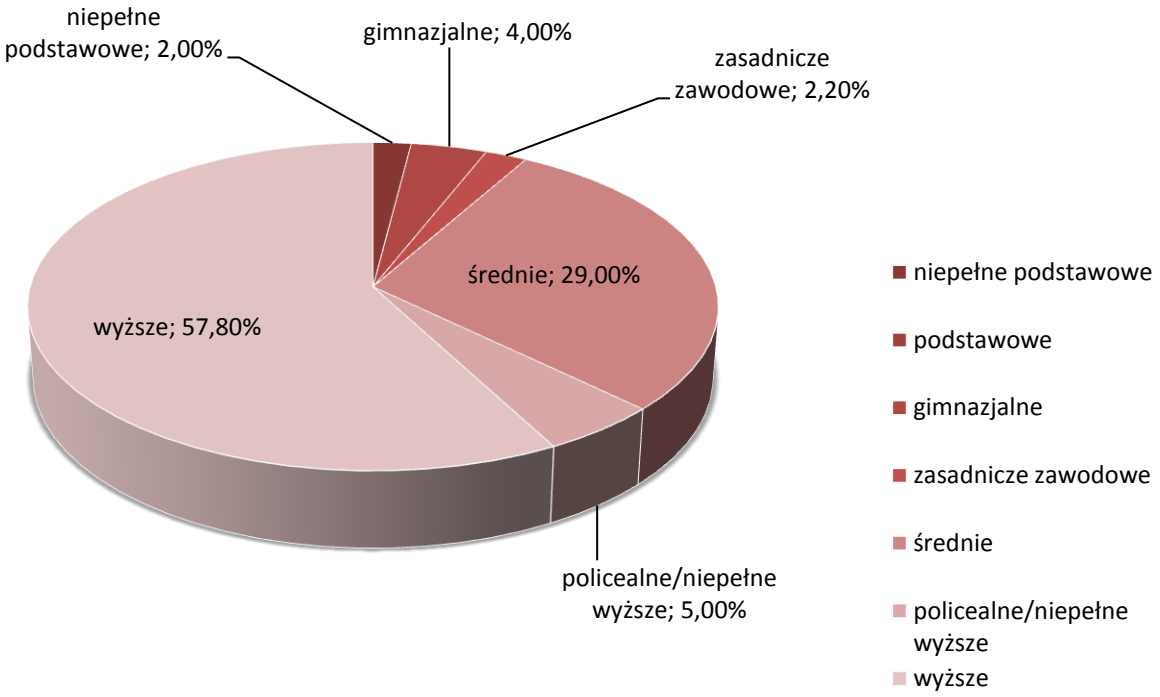

Na pytanie dotyczące poziomu życia ankietowani najczęściej wybierali odpowiedź – „żyjemy przeciętnie" (60%) i „jakoś sobie radzimy" (40%).

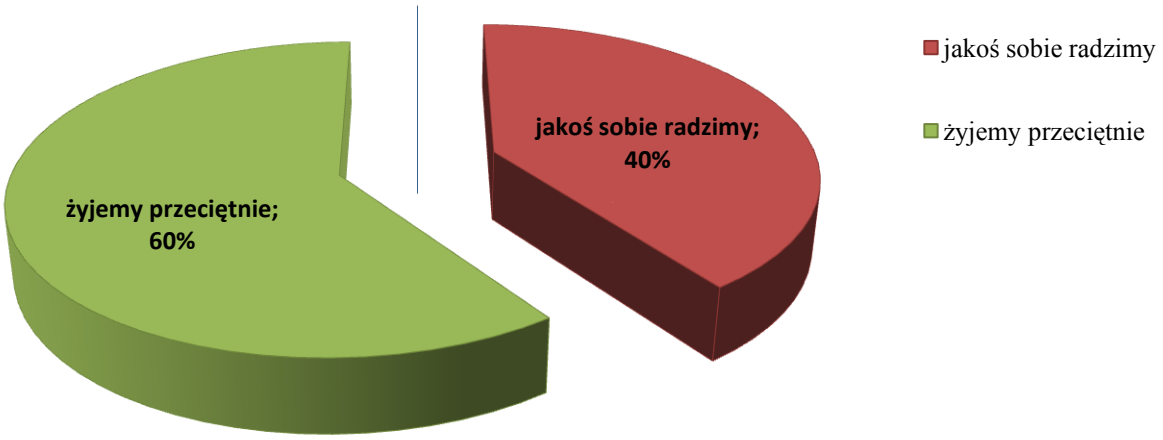

Większość z ankietowanych pochodziła z sołectwa Trzciana (37,8%)i Kamionna (24,4%).

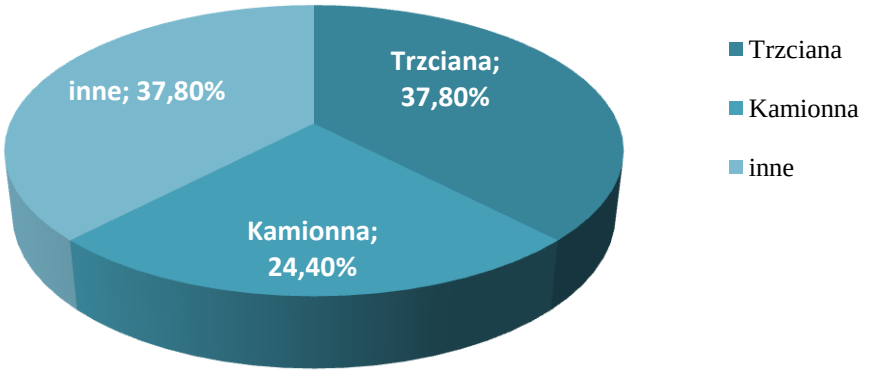

Analiza poszczególnych pytań, zawartych w ankiecie, wygląda następująco:

1. Czy Pana(i) zdaniem naszej Gminie potrzebny jest program ożywienia gospodarczego, społecznego i przestrzenno-środowiskowego w postaci Gminnego Programu Rewitalizacji Gminy Trzciana?

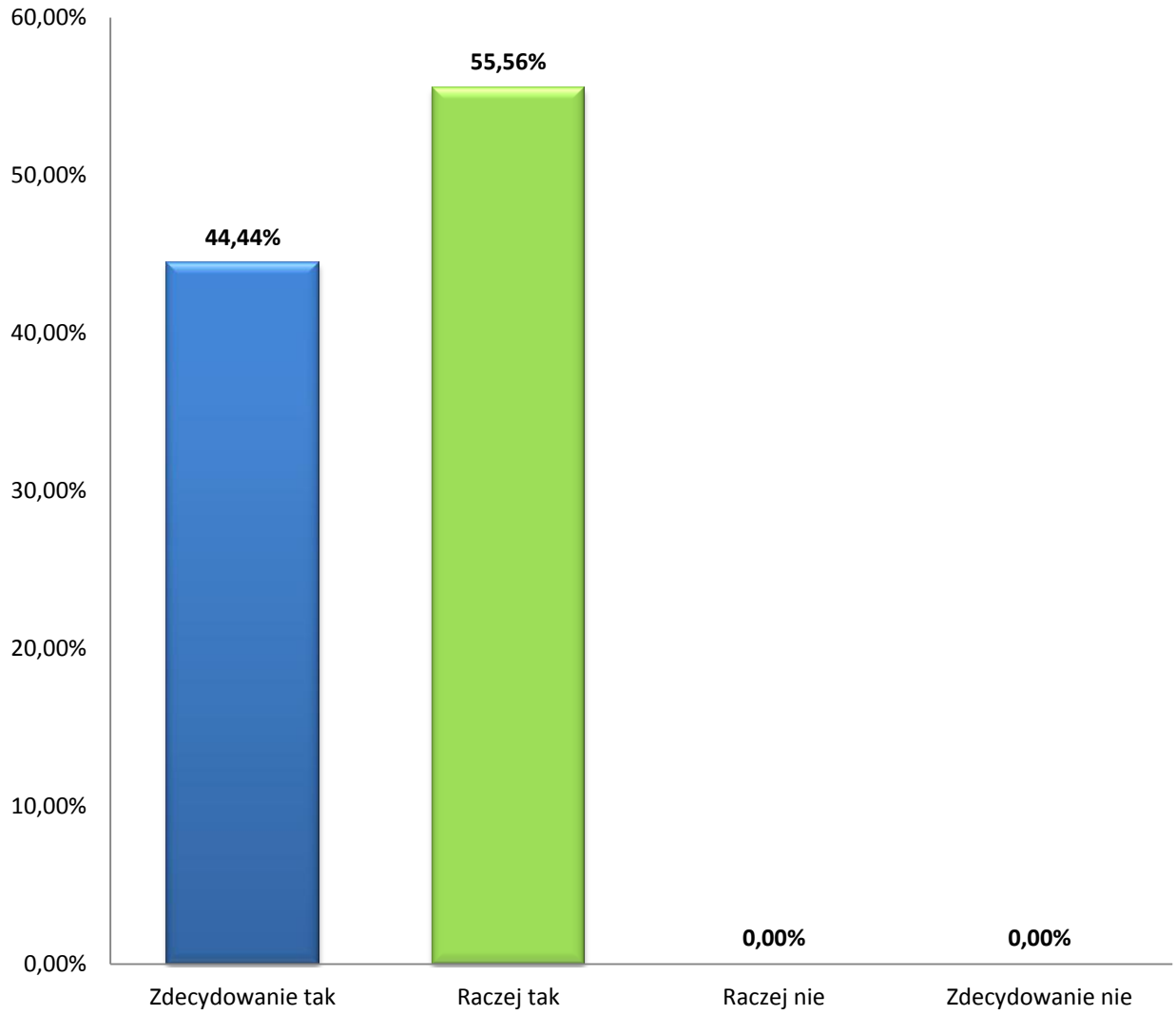

2. Jaki obszar Gminy powinien być Pana(i) zdaniem poddany procesowi rewitalizacji?

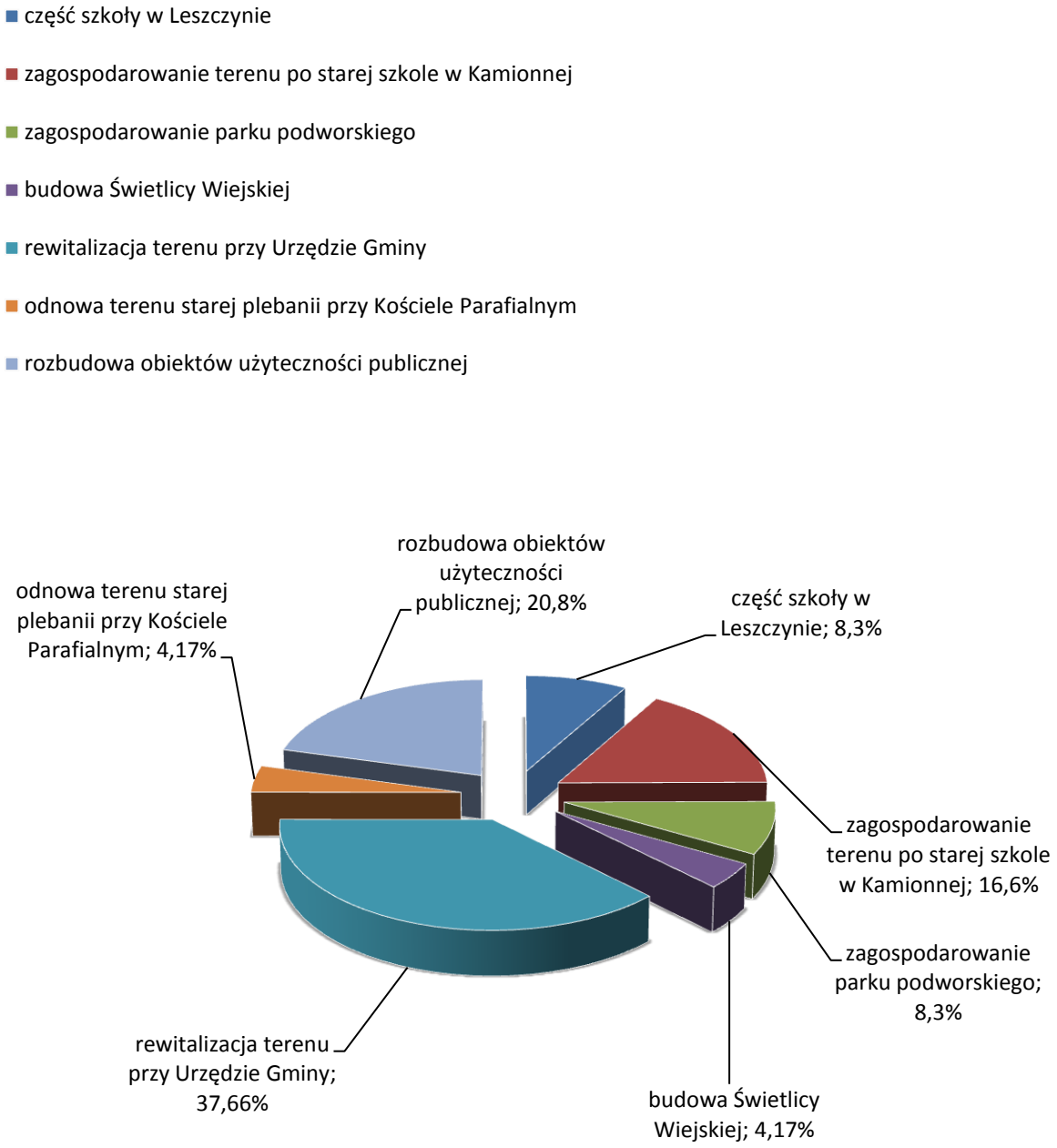

3. Dlaczego Pana(i) zdaniem ten obszar Gminy jest zdegradowany?

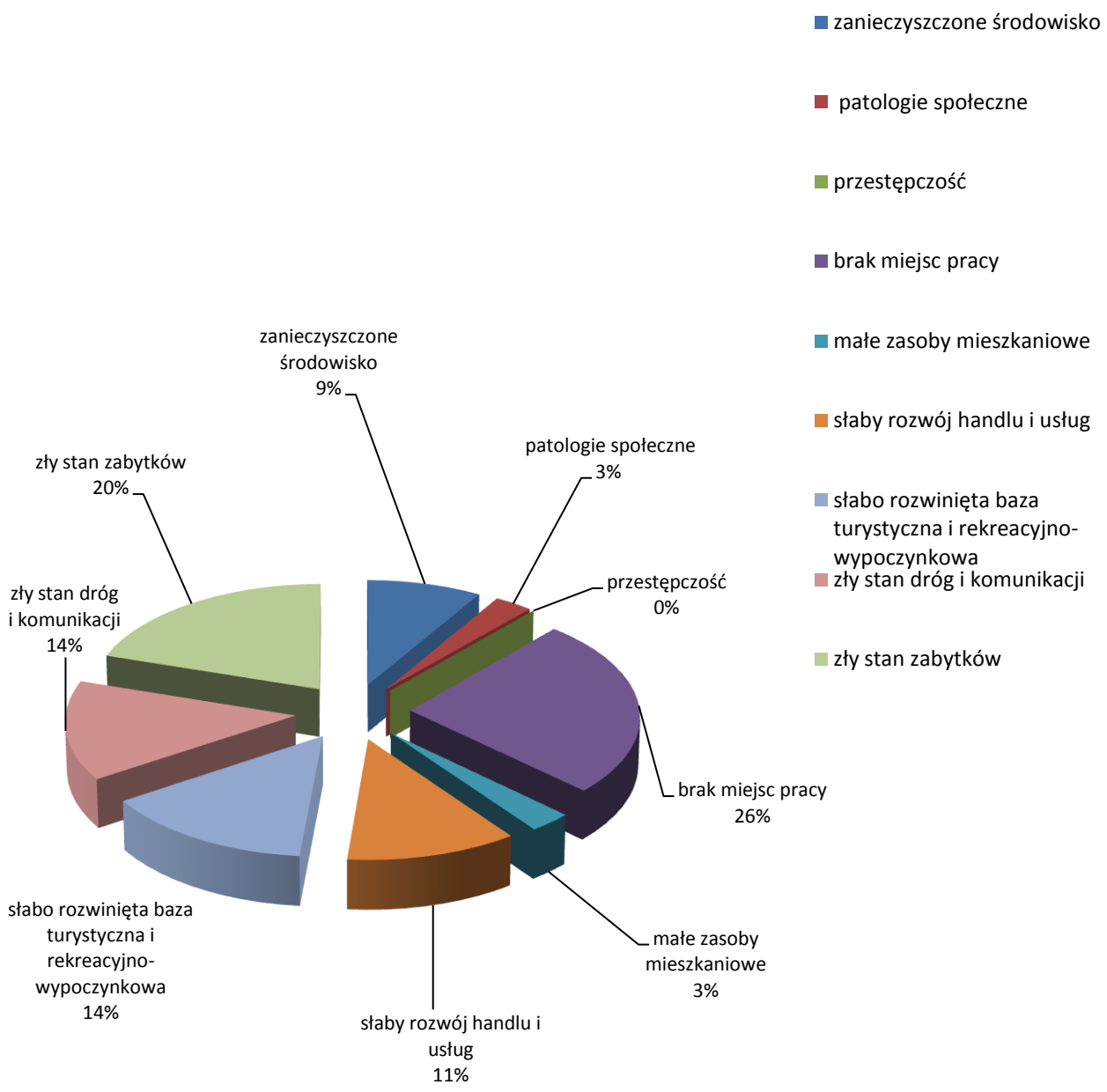

4. Jakie problemy ekonomiczne, na wskazanym obszarze, chciałby Pan(i) rozwiązać w procesie rewitalizacji?

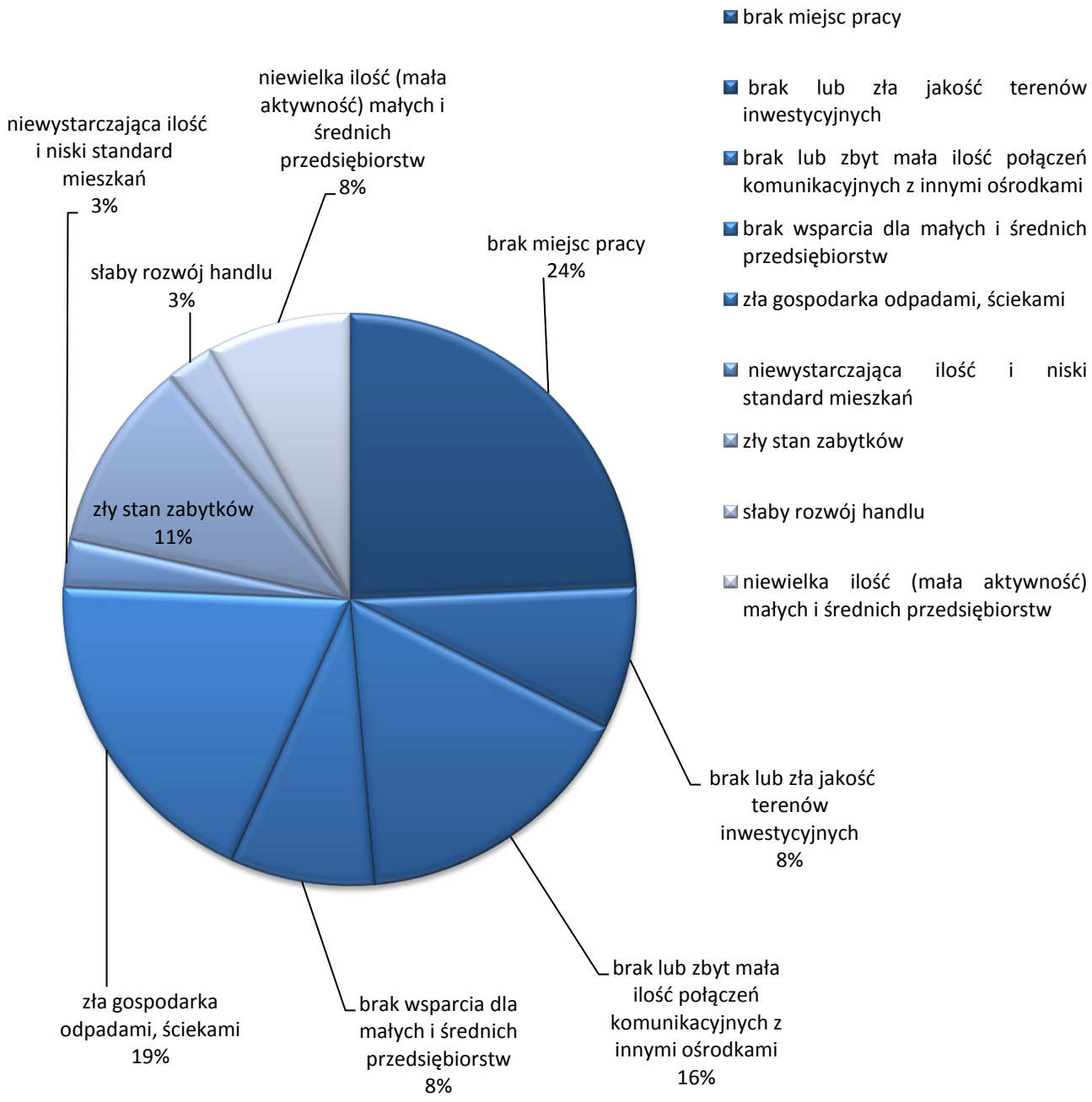

5. Jakie problemy społeczne, na wskazanym obszarze, chciałby Pan(i) rozwiązać w procesie rewitalizacji?

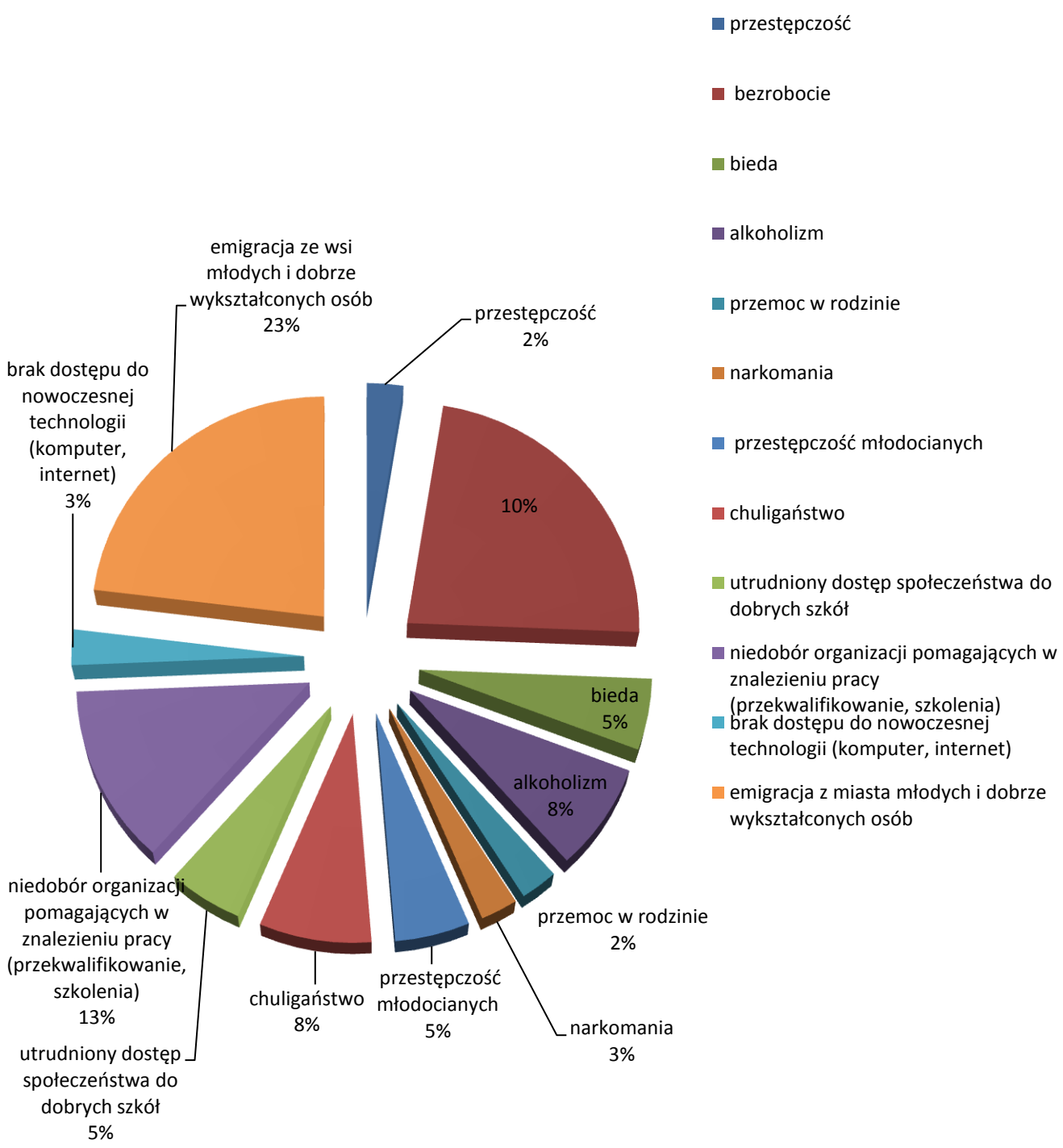

6. Jakie problemy związane z jakością życia, na wskazanym obszarze, chciałby Pan(i) rozwiązać w procesie rewitalizacji?

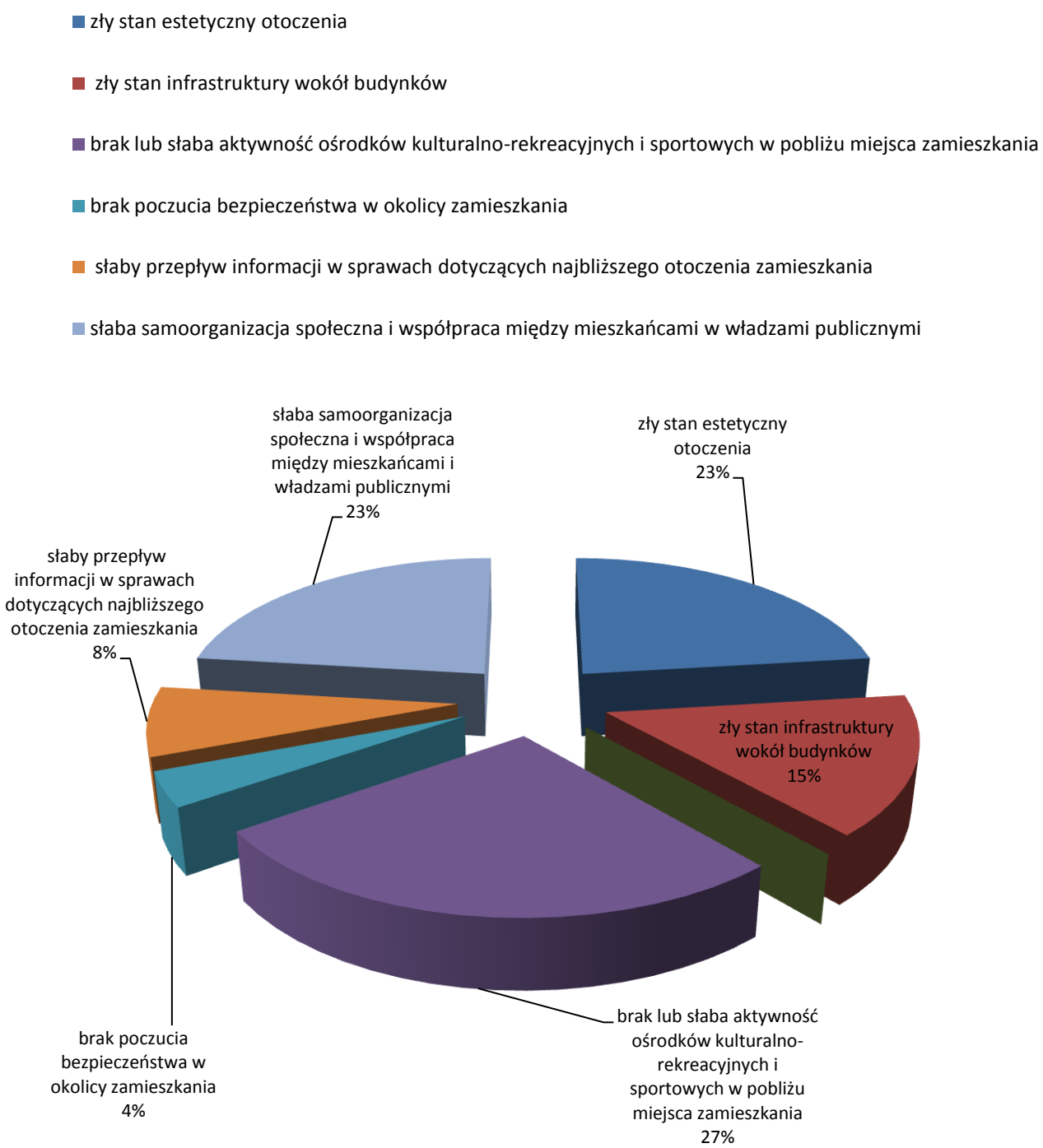

7. Jakie zostaną osiągnięte efekty, według Pana(i), w procesie rewitalizacji?

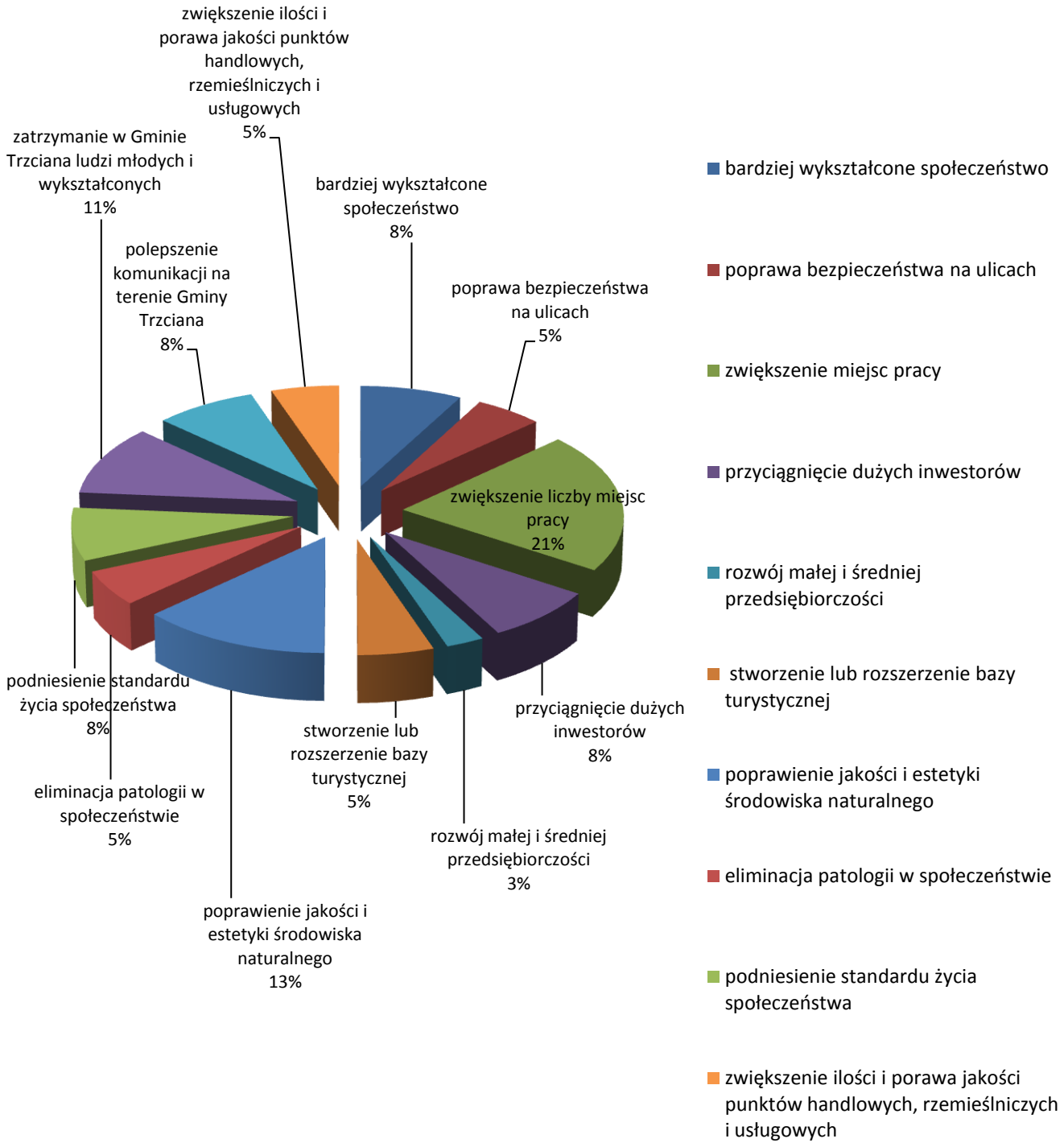

5.4. PODSUMOWANIE BADAŃ ANKIETOWYCH

W ramach prac nad przygotowaniem **Gminnego Programu Rewitalizacji Gminy Trzciana na lata 2015-2022**, przeprowadzono wśród mieszkańców gminy **badanie ankietowe**.

Partycypacja społeczna została wpisana w proces rewitalizacji zdegradowanych obszarów Gminy Trzciana, jako fundament działań na różnych jego etapach, tj. identyfikacja, planowanie, realizacja, monitorowanie i ewaluacja. Takie podejście ma na celu podniesienie skuteczności i trwałości projektów rewitalizacyjnych oraz gotowości i świadomości mieszkańców o partycypacyjnym współdecydowaniu o obszarze objętym programem rewitalizacji.

W badaniu prowadzonym drogą tradycyjną (ankiety papierowe) udział wzięli mieszkańcy wszystkich siedmiu sołectw: **Kamionna, Kierlikówka, Leszczyna, Trzciana, Łąkta Dolna, Ujazd, Rdzawa**. W sumie, formularze ankietowe wypełniło 109 osób.

Wśród ankietowanych przeważały kobiety – 55,5%. Najwięcej badanych obejmował przedział wiekowy od 50 do 59 lat (35,5%), następnie od 40 do 49 lat (30%).
Wśród ankietowanych najwięcej osób posiadało wykształcenie wyższe – 57,8%.
Większość ankietowanych pochodziła z sołectwa Trzciana (37,8%) i Kamionna (24,4%).

Analiza poszczególnych pytań, zawartych w ankiecie wygląda następująco:

1) Na pytanie czy Pana(i) zdaniem Gminie Trzciana potrzebny jest Gminny Program Rewitalizacji ankietowali odpowiedzieli:
   - raczej tak – 55,56%
   - zdecydowanie tak – 44,44%

2) Jaki obszar gminy powinien być poddany procesowi rewitalizacji?
   - rewitalizacja terenu przy Urzędzie Gminy – 37,66%
   - modernizacja i rozbudowa obiektów użyteczności publicznej – 20,8%

3) Dlaczego Pana(i) zdaniem ten obszar jest zdegradowany? Ankietowani wymieniali:
   - brak miejsc pracy – 26%
   - zły stan zabytków – 20%
   - słabo rozwinięta baza turystyczna i rekreacyjno-wypoczynkowa – 14%
   - zły stan dróg i komunikacji – 14%
   - słaby rozwój handlu i usług – 11%

4) Na pytanie, jakie problemy ekonomiczne, należy rozwiązać na procesie rewitalizacji ankietowani wskazywali:
   - brak miejsc pracy – 24%
   - zła gospodarka odpadami i ściekami – 19%
   - brak lub zbyt mała ilość połączeń komunikacyjnych z innymi ośrodkami – 16%
   - brak wsparcia dla małych i średnich przedsiębiorstw – 8%
   - oraz brak lub zła jakość terenów inwestycyjnych – 8%

5) Natomiast na pytanie, jakie problemy społeczne należy rozwiązać w procesie rewitalizacji, ankietowani odpowiedzieli:
   - emigracja z miasta młodych i dobrze wykształconych osób – 23%
   - bezrobocie – 10%
   - niedobór organizacji pomagających w znalezieniu pracy – 13%
   - chuligaństwo – 8%
   - alkoholizm – 8%

6) Następne pytanie dotyczyło, jakości życia na wskazanym obszarze. Najczęściej ankietowani odpowiadali:
   - brak lub słaba aktywność ośrodków kulturalno-rekreacyjnych i sportowych w pobliżu miejsca zamieszania – 27%
   - słaba samoorganizacja społeczna i współpraca między mieszkańcami z władzami publicznymi – 23%
   - zły stan estetyczny otoczenia – 23%
   - zły stan infrastruktury wokół budynków – 15%

7) Na pytanie, jakie zostaną osiągnięte efekty w procesie rewitalizacji ankietowani wskazywali:
   - zwiększenie liczby miejsc pracy – 21%
   - poprawienie jakości i estetyki środowiska naturalnego – 13%
   - zatrzymanie w gminie ludzi młodych i wykształconych – 11%

Podsumowując analizę badań ankietowych, należy postawić następujące wnioski determinujące rewitalizację na obszarze Gminy Trzciana:

1. Najbardziej oczekiwanymi efektami procesu rewitalizacji obszarów gminy, według mieszkańców są:

- zwiększenie liczby miejsc pracy,
- rozwój przedsiębiorczości,
- poprawa stanu infrastruktury drogowej,
- stworzenie bazy turystyczno-rekreacyjnej,
- zwiększenie integracji mieszkańców i pobudzenie ich aktywności lokalnej.

2. Priorytetowe działania w zakresie osiągnięcia ww. efektów rewitalizacji powinny koncentrować się na:

- modernizacji i rozbudowie obiektów administracyjno-kulturalnych,
- stworzeniu warunków do rozwoju przedsiębiorczości,
- budowie oferty spędzania czasu wolnego.

Wartością dodaną przeprowadzonych badań jest możliwość skonfrontowania wiedzy o aspektach funkcjonowania gminy przez różne środowiska lokalne, co w konsekwencji doprowadzi do trafniejszej delimitacji obszarów problemowych i będzie stanowiło podstawę uzasadnienia podjętych działań. Ponadto zakłada się, że partycypacyjny model opracowania **Gminnego Programu Rewitalizacji Gminy Trzciana na lata 2015-2022** będzie się przekształcał w partycypacyjny model wdrażania, a wokół grupy uczestniczącej w pracach nad dokumentem będą pojawiały się kolejne podmioty lokalne angażujące się w działania rewitalizacyjne.

ROZDZIAŁ 6

ZAŁOŻENIA GMINNEGO PROGRAMU REWITALIZACJI GMINY TRZCIANA NA LATA 2015-2022

6.1. WIZJA REWITALIZACJI

Wizja w myśl definicji to wyraz aspiracji społecznych i wyobrażeń przyszłości określających: rangę, atrakcyjność, efekty wykorzystania atutów i szans rozwojowych oraz eliminację problemów i zagrożeń. Wizja określa ton przyszłych celów strategicznych, przedstawia gminę naszych marzeń.

WIZJA:

Ożywienie prorozwojowego potencjału Gminy Trzciana opartego o rewitalizację obszaru kryzysowego.

DEKLARACJA WIZJI:

Wyprowadzony z kryzysu obszar rewitalizacji będzie tworzył dodatkową przestrzeń do aktywizacji publicznej, społecznej i gospodarczej dla mieszkańców całej Gminy Trzciana, podnosząc jej atrakcyjność inwestycyjną i turystyczną oraz jakość i komfort życia mieszkańców.

6.2. MISJA REWITALIZACJI

MISJA:

Zintegrowane działania władz Gminy Trzciana, interesariuszy GPR, liderów opinii publicznej i mieszkańców, w sferze przestrzennej, gospodarczej i społecznej na obszarze rewitalizacji.

Dążenie do polepszenia jakości życia mieszkańców poprzez możliwość rozwoju zawodowego i osobistego, polepszoną infrastrukturę, ograniczenie problemów społecznych, jak również poszerzenie oferty kulturalno-oświatowej i zwiększenie potencjału przedsiębiorczości.

DEKLARACJA MISJI:

Partnerstwo, współpraca i szeroka konsolidacja wszystkich partnerów publicznych i komercyjnych oraz interesariuszy w budowaniu, kreowaniu i osiąganiu założonych celów strategicznych, zmierzających do budowania obrazu Gminy Trzciana, jako gminy nowoczesnej, innowacyjnej, otwartej oraz transparentnej w stosunku do potrzeb i oczekiwań jej mieszkańców.

6.3. CELE I KIERUNKI DZIAŁAŃ REWITALIZACYJNYCH

Głównym celem działań rewitalizacyjnych, objętych ***Gminnym Programem Rewitalizacji Gminy Trzciana na lata 2015-2022*** jest dążenie do poprawy degradacji społecznej, gospodarczej, przestrzennej, technicznej i środowiskowej na określonym terenie poprzez kompleksowe i interdyscyplinarne przemiany, ukierunkowane na wyprowadzenie obszarów zdegradowanych z kryzysu.

Sfera procesu rewitalizacji	Cele szczegółowe	Kierunki działania
1. SFERA SPOŁECZNA	**1.1. Aktywne i nowoczesne społeczeństwo**	1.1.1. Przeciwdziałanie bezrobociu. 1.1.2. Przeciwdziałanie ubóstwu. 1.1.3. Aktywizacja ekonomiczna mieszkańców. 1.1.4. Rozwój oferty kulturalnej. 1.1.5. Rozwój oferty rekreacyjnej. 1.1.6. Wspieranie inicjatyw mających na celu wzmocnienie więzi społecznych. 1.1.7. Przeciwdziałanie wykluczeniu społecznemu.
	1.2. Przeciwdziałanie negatywnym zjawiskom społecznym	1.2.1. Wdrożenie programów pomocy społecznej. 1.2.2. Wdrożenie programów profilaktyki przeciw uzależnieniom. 1.2.3. Wdrożenie programów terapeutycznych dla osób z uzależnieniami. 1.2.4. Eliminacja zachowań patologicznych.
	1.3. Wzrost poziomu życia mieszkańców gminy	1.3.1. Poprawa warunków i jakości edukacji i sportu. 1.3.2. Poprawa warunków i jakości usług świadczonych przez instytucje ochrony zdrowia i pomocy społecznej. 1.3.3. Ochrona dziedzictwa kulturowego.

Sfera procesu rewitalizacji	Cele szczegółowe	Kierunki działania
2. SFERA TECHNICZNA	**2.1. Rozwój infrastruktury technicznej, gospodarczej i społecznej gminy**	2.1.1. Poprawa stanu infrastruktury kulturalnej i administracyjnej. 2.1.2. Wspieranie rozwoju mieszkalnictwa
3. SFERA PRZESTRZENNO-FUNKCJO-NALNA	**3.1. Stworzenie konkurencyjnych warunków do rozwoju przedsiębiorczości w gminie**	3.1.1. Przygotowanie nowych terenów inwestycyjnych.
	3.2. Wykorzystanie lokalnych zasobów kulturalnych, przyrodniczych i historycznych	3.2.1. Ochrona i udostępnienie dziedzictwa kulturalnego. 3.2.2. Ochrona i udostępnienie dziedzictwa historycznego. 3.2.3. Ochrona i udostępnienie dziedzictwa przyrodniczego.
	3.3. Kreowanie przestrzeni służących zaspokajaniu potrzeb mieszkańców	3.3.1. Uporządkowanie przestrzeni publicznej pod kątem funkcjonalnym i estetycznym. 3.3.2. Poprawa stanu zagospodarowania i estetyki terenów zielonych. 3.3.3. Stworzenie miejsc dedykowanych różnym grupom użytkowników.
4. SFERA GOSPODARCZA	**4.1. Wykorzystanie walorów gminy dla jej rozwoju gospodarczego**	4.1.1. Wspieranie rozwoju przedsiębiorczości. 4.1.2. Promowanie potencjału turystyczno-rekreacyjnego gminy.
5. SFERA ŚRODOWISKO-WA	**5.1. Poprawa jakości środowiska naturalnego**	5.1.1. Zmniejszenie emisji zanieczyszczeń

Źródło: Opracowanie własne

Realizacja celów Gminnego Programu Rewitalizacji odbywać się będzie poprzez:

1) Podniesienie atrakcyjności, jakości i poziomu życia mieszkańców.
2) Zachowanie, ochrona, promowanie i rozwój dziedzictwa kulturowego i tworzenie nowych standardów, kompetencji kulturowych dla mieszkańców Gminy Trzciana.
3) Kompleksowe działania skierowane do osób zainteresowanych założeniem własnej działalności gospodarczej.
4) Wsparcie dla osób pozostających bez zatrudnienia poprzez zastosowanie różnorodnych narzędzi mających na celu ułatwienie wejścia lub powrotu na rynek pracy, przy wykorzystaniu ekonomii społecznej.
5) Działania na rzecz rozwoju kompleksowej oferty wsparcia dla osób starszych i niepełnosprawnych poprzez rozwój usług socjalnych, opiekuńczych i rehabilitacyjnych.
6) Zachowanie i ochrona środowiska oraz promowanie efektywnego gospodarowania zasobami i wdrażania OZE.

Na określenie celów Gminnego Programu Rewitalizacji Gminy Trzciana miały wpływ nie tylko analizy i obserwacje zespołu autorskiego, ale również przeprowadzone konsultacje społeczne, ankietyzacja społeczna, wywiady przeprowadzone z mieszkańcami.

Zakres pól operacyjnych określono na podstawie analizy występowania zjawisk kryzysowych, materiałów otrzymanych od odpowiednich urzędów, przyjętych wcześniej obszarów kryzysowych.

Ewaluacja zjawisk kryzysowych zarejestrowanych na poszczególnych polach interwencji wraz z wyborem rodzaju działań mających na celu łagodzenie tych zjawisk, została poddana uproszczonej komparatywnej analizie użyteczności. Dzięki tej analizie powstała pierwsza lista projektów działań na obszarach pól interwencji, pokazując ich praktyczną wartość użytkową. Szczególnie trudne jest to w przypadkach oceny działań kryteriów niewymiernych finansowo, tak zwanych miękkich.

Przy ocenie projektów działań znaczenie miały następujące kryteria:

- kwalifikowalność do współfinansowania w ramach Regionalnego Programu Operacyjnego Województwa Małopolskiego na lata 2014-2020 oraz innych programów pomocowych Unii Europejskiej i EOG;
- zgodność z zamierzeniami Władz Gminy oraz innych inwestorów zdefiniowanymi w dokumentach strategicznych i planistycznych;
- wyniki konsultacji społecznych.

6.4. PLANOWANE PRZEDSIĘWZIĘCIA REWITALIZACYJNE

6.4.1. ZADANIA INWESTYCYJNE (PODSTAWOWE):

1. **Rewitalizacja przestrzeni publicznej w miejscowości Trzciana.**
2. **Budowa placu zabaw, boiska sportowego wraz z bieżnią, przewiązki łączącej budynek SP i PG w Trzcianie.**
3. **Rozbudowa i modernizacja budynku Domu Strażaka w Trzcianie.**
4. **Rewitalizacja i rozbudowa obiektu gospodarczego, zlokalizowanego w miejscowości Trzciana z nadaniem nowych funkcji społecznych i gospodarczych.**

ZADANIA INWESTYCYJNE (PODSTAWOWE) GMINY TRZCIANA DO REALIZACJI W LATACH 2016 – 2022

NUMER ZADANIA	TYTUŁ PRZEDSIĘWZIĘCIA INWESTYCYJNEGO	ZAKRES RZECZOWY WRAZ Z OPISEM PROJEKTU	KOSZT PRZEDSIĘWZIĘCIA INWESTYCYJNEGO	PRZEWIDYWANY HARMONOGRAM REALIZACJI PROJEKTU	UZASADNIENIE WYBORU ZADANIA DO REALIZACJI	ZGŁASZAJĄCY ZADANIE	ŹRÓDŁA FINANSOWANIA
Nr 1	**REWITALIZACJA PRZESTRZENI PUBLICZNEJ W MIEJSCOWOŚCI TRZCIANA** NR DZIAŁKI: 723	Rozbudowa i przebudowa budynku administracyjnego z przeznaczeniem na cele społeczne, kulturalne i administracyjne.	**4 000 000,00 PLN**	**2018-2020**	Uatrakcyjnienie oraz nowa i wzbogacona oferta społeczna, kulturalna i administracyjna dla mieszkańców Gminy Trzciana. Rozbudowa i przebudowa budynku Urzędu Gminy w Trzcianie umożliwi koncentrację w jednym miejscu działalności Gminnego Ośrodka Pomocy Społecznej, Gminnej Świetlicy, Gminnej Biblioteki oraz Urzędu Gminy w Trzcianie. W rozbudowanym budynku będzie również sala koncertowa, w której odbywać się będą koncerty uczniów Szkoły Muzycznej, orkiestry dętej i inne występy odpowiadające zapotrzebowaniu mieszkańców.	Gmina Trzciana	Dotacja celowa z funduszy strukturalnych UE 2014-2020, w tym: RPO WM 2014-2020 Oś Priorytetowa 11 Rewitalizacja przestrzeni regionalnej, Działanie 11.2 Odnowa obszarów wiejskich, Działanie 11.3 Fundusz rewitalizacji i odnowy Małopolski Partnerstwo Publiczno-Prywatne (PPP) MF EOG 2015-2020 Fundusze Wyszehradzkie Fundusze bilateralne RP Fundacje krajowe i zagraniczne Fundacja na rzecz rozwoju Wsi Polskiej „Polska wieś 2000” Emisja obligacji społecznych – Sicial Impact Bonds Issue Finansowanie społecznościowe Budżet Gminy Trzciana
Nr 2	**BUDOWA PLACU ZABAW, BOISKA SPORTOWEGO WRAZ Z BIEŻNIĄ, PRZEWIĄZKI ŁĄCZĄCEJ BUDYNEK SP I PG W TRZCIANIE.**	Budowa placu zabaw przy Szkole Podstawowej, budowa boiska sportowego oraz bieżni, odwodnienie budynku Szkoły Podstawowej, zaprojektowanie i wybudowanie przewiązki łączącej SP i PG w Trzcianie	**350 000,00 PLN**	**2019-2022**	Zadanie to obejmuje teren w centrum gminy. Pozwoli lepiej realizować cele statutowe szkół. Przyczyni się również do poprawienia estetyki architektonicznej centrum gminy. Poza tym poprawi bezpieczeństwo dzieci i młodzieży.	Gmina Trzciana	Dotacja celowa z funduszy strukturalnych UE 2014-2020, w tym: RPO WM 2014-2020 Oś Priorytetowa 11 Rewitalizacja przestrzeni regionalnej, Działanie 11.2 Odnowa obszarów wiejskich, Działanie 11.3 Fundusz rewitalizacji i odnowy Małopolski MF EOG 2015-2020 Fundusze Wyszehradzkie

ZADANIA INWESTYCYJNE (PODSTAWOWE) GMINY TRZCIANA DO REALIZACJI W LATACH 2016 – 2022

NUMER ZADANIA	TYTUŁ PRZEDSIĘWZIĘCIA INWESTYCYJNEGO	ZAKRES RZECZOWY WRAZ Z OPISEM PROJEKTU	KOSZT PRZEDSIĘWZIĘCIA INWESTYCYJNEGO	PRZEWIDYWANY HARMONOGRAM REALIZACJI PROJEKTU	UZASADNIENIE WYBORU ZADANIA DO REALIZACJI	ZGŁASZAJĄCY ZADANIE	ŹRÓDŁA FINANSOWANIA
	NR DZIAŁEK: 821/1, 821/2, 821/3, 821/4						Fundusze bilateralne RP Fundacje krajowe i zagraniczne Fundacja na rzecz rozwoju Wsi Polskiej „Polska wieś 2000” Emisja obligacji społecznych – Sicial Impact Bonds Issue Finansowanie społecznościowe Budżet Gminy Trzciana
Nr 3	**ROZBUDOWA I MODERNIZACJA BUDYNKU DOMU STRAŻAKA W TRZCIANIE.** NR DZIAŁKI: 702	Modernizacja budynku, przebudowa części garażowej, ogrodzenia, parkingu i drogi dojazdowej	**500 000,00 PLN**	**2018 – 2020**	W związku z przeznaczeniem części budynku na funkcjonowanie jednostki OSP planowane jest poszerzenie i modernizacja garaży. Jednostka OSP należy do KRSG i Odwodu Operacyjnego. Posiada znaczne ilości sprzętu niezbędnego do działań ratowniczych, którego nie ma gdzie przechowywać, Planowana rozbudowa poprawi warunki funkcjonowania OSP.	Ochotnicza Straż Pożarna w Trzcianie	Dotacja celowa z funduszy strukturalnych UE 2014-2020, w tym: RPO WM 2014-2020 Oś Priorytetowa 11 Rewitalizacja przestrzeni regionalnej, Działanie 11.2 Odnowa obszarów wiejskich, Działanie 11.3 Fundusz rewitalizacji i odnowy Małopolski oraz inne Partnerstwo Publiczno-Prywatne(PPP) MF EOG 2015-2020 Fundusze Wyszehradzkie Fundusze bilateralne RP Fundacje krajowe i zagraniczne Fundacja na rzecz rozwoju Wsi Polskiej „Polska wieś 2000” Emisja obligacji społecznych – Sicial Impact Bonds Issue Finansowanie społecznościowe Budżet Gminy Trzciana

ZADANIA INWESTYCYJNE (PODSTAWOWE) GMINY TRZCIANA DO REALIZACJI W LATACH 2016 – 2022

NUMER ZADANIA	TYTUŁ PRZEDSIĘWZIĘCIA INWESTYCYJNEGO	ZAKRES RZECZOWY WRAZ Z OPISEM PROJEKTU	KOSZT PRZEDSIĘWZIĘCIA INWESTYCYJNEGO	PRZEWIDYWANY HARMONOGRAM REALIZACJI PROJEKTU	UZASADNIENIE WYBORU ZADANIA DO REALIZACJI	ZGŁASZAJĄCY ZADANIE	ŹRÓDŁA FINANSOWANIA
Nr 4	**REWITALIZACJA I ROZBUDOWA OBIEKTU GOSPODARCZEGO, ZLOKALIZOWA-NEGO W MIEJSCOWOŚCI TRZCIANA Z NADANIEM NOWYCH FUNKCJI SPOŁECZNYCH I GOSPODARCZYCH** NR DZIAŁEK: 1122/14, 1122/15	Rewitalizacja i rozbudowa obiektu gospodarczego, celem utworzenia mieszkań na wynajem.	**5 888 515,70 PLN**	**2017 – 2019**	Przedsięwzięcie to zlokalizowane jest w miejscowości Trzciana, na obszarze zdegradowanym, w pobliżu obszaru rewitalizacji. Rewitalizacja i rozbudowa obiektu gospodarczego w prosty sposób oddziaływać będzie na obszar rewitalizacji ze względu na planowane funkcje. W obiekcie znajdować się będą mieszkania do wynajęcia, których w gminie Trzciana brakuje. Na prawie 5,5 tys. mieszkańców, w gminie jest tylko 10 mieszkań komunalnych – wszystkie są wynajmowane. Nowe mieszkania będą stanowić odpowiedź na różne potrzeby mieszkańców obszaru rewitalizacji, np. jako pomoc w przypadku braku własnego lokum, w trudnej sytuacji życiowej (czasem związanej z patologią w domu rodzinnym), bądź po prostu podniosą standard życia osób je wynajmujących. Przedsięwzięcie to przyczyni się więc do osiągnięcia celów rewitalizacji, jakimi są rozwój infrastruktury technicznej oraz kreowanie przestrzeni służących zaspokajaniu potrzeb mieszkańców.	Inwestor prywatny: MK SMART Sp. z o.o. 32-733 Trzciana 445	Dotacja celowa z funduszy strukturalnych UE 2014-2020, w tym: RPO WM 2014-2020 Oś Priorytetowa 11 Rewitalizacja przestrzeni regionalnej, Działanie 11.2 Odnowa obszarów wiejskich, Działanie 11.3 Fundusz rewitalizacji i odnowy Małopolski oraz inne Partnerstwo Publiczno-Prywatne(PPP) MF EOG 2015-2020

ZADANIA INWESTYCYJNE (PODSTAWOWE) GMINY TRZCIANA DO REALIZACJI W LATACH 2016 – 2022

NUMER ZADANIA	TYTUŁ PRZEDSIĘWZIĘCIA INWESTYCYJNEGO	ZAKRES RZECZOWY WRAZ Z OPISEM PROJEKTU	KOSZT PRZEDSIĘWZIĘCIA INWESTYCYJNEGO	PRZEWIDYWANY HARMONOGRAM REALIZACJI PROJEKTU	UZASADNIENIE WYBORU ZADANIA DO REALIZACJI	ZGŁASZAJĄCY ZADANIE	ŹRÓDŁA FINANSOWANIA
					Rewitalizacja obiektu przyniesie również pozytywny wpływ na spadek bezrobocia, ponieważ zostaną utworzone nowe miejsca pracy w związku z utworzeniem w budynku przestrzeni handlowej.		
		RAZEM:	**10 738 515,70 PLN**				

6.4.2. ZADANIA SPOŁECZNE (PODSTAWOWE):

1. **Aktywizacja społeczno-zawodowa mieszkańców Gminy Trzciana.**
2. **Uruchomienie KIS przy GOPS „Jutro już dziś”.**
3. **Bieg i marsz Konstytucji 3 Maja.**
4. **Dzień Dziecka na sportowo.**
5. **Rajd Pieszy po Rezerwacie Przyrody „Kamionna”.**
6. **Aktywnie w przyszłość. Warsztaty taneczne, wycieczka turystyczno-krajoznawcza.**
7. **Pamięć historii żyje w nas. 360 rocznica potyczki Lubomirskiego ze Szwedami upamiętniona Kolumną Szwedzką.**
8. **Wspieranie osób w podeszłym wieku w integracji z młodzieżą.**
9. **Spotkajmy się.**
10. **Teatr amatorski w Kamionnej.**
11. **Tradycje świąteczne.**
12. **Warsztaty rękodzieła ludowego.**
13. **Wyplatanie wierszy.**
14. **Jest w orkiestrach dętych jakaś siła.**
15. **Wspólne kolędowanie.**
16. **Piknik rodzinny.**

ZADANIA SPOŁECZNE (PODSTAWOWE) GMINY TRZCIANA

NUMER ZADANIA	TYTUŁ PRZEDSIĘWZIĘCIA SPOŁECZNEGO	ORGANIZATOR /REALIZATOR	Cele do osiągnięcia:	Zakres rzeczowy wraz z opisem projektu:	Szacunkowy kosztorys do zakresu rzeczowego:	Przewidywany harmonogram realizacji projektu:	Powiązania krzyżowe projektu z projektem inwestycyjnym	Uzasadnienie wyboru tego zadania do realizacji w ramach „Gminnego Programu Rewitalizacji Gminy Trzciana na lata 2015-2022”:	ZGŁASZAJĄCY ZADANIE	ŹRÓDŁA FINANSOWANIA
Nr 1	**Aktywizacja społeczno-zawodowa mieszkańców Gminy Trzciana**	Gminny Ośrodek Pomocy Społecznej	Podniesienie kompetencji społecznych i zawodowych osób zagrożonych marginalizacją.	1.Podniesienie kompetencji zawodowych poprzez kursy zawodowe. 2. Aktywizacja poprzez utworzenie KIS przy GOPS. 3. Organizacja staży i prac społecznie użytecznych.	**571 300,24 PLN**	styczeń 2017 – grudzień 2019	Projekt będzie realizowany w rozbudowanym budynku z przeznaczeniem na cele społeczne, kulturalne iadministracyjne w miejscowości Trzciana.	Aby misja i wizja została osiągnięta należy aktywizować osoby zagrożone wykluczeniem społecznym poprzez wyposażenie ich w nowe kompetencje i kursy zawodowe, umożliwienie im aktywności poprzez zajęcia w KIS i uzyskania możliwości prac społecznie użytecznych, kursów, a później zdobycie pracy.	Gminny Ośrodek Pomocy Społecznej	Projekt współfinansowany jest ze środków UE w ramach EFS w ramach RPO WM 2014-2020, Oś Priorytetowa 9. Region spójny społecznie, Działanie 9.1. Aktywna integracja – projekty konkursowe wyłącznie dla OPS/PCPR.
Nr 2	**Uruchomienie KIS przy GOPS „Jutro już dziś”**	Gminny Ośrodek Pomocy Społecznej	Udzielenie pomocy osobom indywidualnym oraz ich rodzinom w odbudowywaniu i podtrzymy-waniu umiejętności uczestnictwa w życiu społeczności lokalnej, w	KIS działa na rzecz integrowania się osób o podobnych trudnościach io problemach życiowych. To jednostka pomagająca samo organizować się ludziom w grupy, podejmować wspólne inicjatywy i przedsięwzięcia w zakresie aktywizacji	Działalność w ramach projektu Nr 1 „Aktywiza-cja społeczno-zawodowa”	kwiecień 2017 – grudzień 2019	Projekt będzie realizowany w rozbudowanym budynku z przeznaczeniem na cele społeczne, kulturalne iadministracyjne w miejscowości Trzciana.	Ważne jest prowadzenie działań z zakresu rozwoju oferty pomocowej dla mieszkańców gminy, dlatego też utworzenie KIS w strukturach GOPSA jest kolejnym przedsięwzięciem uzasadniającym poszerzenie oferty GOPS poprzez: reintegrację społeczną i zawodową osób długotrwale bezrobotnych na terenie gminy Trzciana	Gminny Ośrodek Pomocy Społecznej	Projekt współfinansowany jest ze środków UE w ramach EFS w ramach RPO WM 2014-2020, Oś Priorytetowa 9. Region spójny społecznie, Działanie 9.1. Aktywna integracja – projekty konkursowe wyłącznie dla OPS/PCPR.

ZADANIA SPOŁECZNE (PODSTAWOWE) GMINY TRZCIANA

NUMER ZADANIA	TYTUŁ PRZEDSIĘWZIĘCIA SPOŁECZNEGO	ORGANIZATOR /REALIZATOR	Cele do osiągnięcia:	Zakres rzeczowy wraz z opisem projektu:	Szacunkowy kosztorys do zakresu rzeczowego:	Przewidywany harmonogram realizacji projektu:	Powiązania krzyżowe projektu z projektem inwestycyjnym	Uzasadnienie wyboru tego zadania do realizacji w ramach „Gminnego Programu Rewitalizacji Gminy Trzciana na lata 2015-2022”:	ZGŁASZAJĄCY ZADANIE	ŹRÓDŁA FINANSOWANIA
			powrocie do pełnienia ról społecznych oraz w podniesieniu kwalifikacji zawodowych, jako wartości na rynku pracy.	zawodowej, w tym zmierzające do tworzenia własnych miejsc pracy. KIS zostanie utworzony w ramach struktury GOPS.				poprzez działania mające na celu podniesienie kwalifikacji zawodowych, poprawę sytuacji życiowej uczestników KIS oraz ich rodzin. Klub prowadzi zajęcia o charakterze terapeutycznym, zatrudnieniowym, samopomocowym. Zapobieganie marginalizacji społecznej osób bezrobotnych oraz ich rodzin. Odbudowanie samodzielnego uczestnictwa osób bezrobotnych oraz ich rodzin w życiu społeczności lokalnej. Aktywizacja osób długotrwale bezrobotnych oraz podniesienie ich kwalifikacji zawodowych.		
Nr 3	**Bieg i marsz Konstytucji 3 Maja**	Gminna Świetlica w Trzcianie	Upowszechnia-nie biegania, jako formy aktywnego ruchu.	Zakup pucharów i statuetek. Zorganizowanie poczęstunku dla uczestników biegu	**3 000,00 PLN**	Maj 2017 impreza cykli-czna	Nie dotyczy	Impreza ze względu na usytuowanie terenu organizowana będzie w Rdzawie. Dedykowana dla wszystkich mieszkańców	Gminna Świetlica w Trzcianie	PO MSiT Fundusz Rozwoju Kultury Fizycznej: Sport wyczynowy, sport młodzieżowy, sport dla wszystkich, sport osób

ZADANIA SPOŁECZNE (PODSTAWOWE) GMINY TRZCIANA

NUMER ZADANIA	TYTUŁ PRZEDSIĘWZIĘCIA SPOŁECZNEGO	ORGANIZATOR /REALIZATOR	Cele do osiągnięcia:	Zakres rzeczowy wraz z opisem projektu:	Szacunkowy kosztorys do zakresu rzeczowego:	Przewidywany harmonogram realizacji projektu:	Powiązania krzyżowe projektu z projektem inwestycyjnym	Uzasadnienie wyboru tego zadania do realizacji w ramach „Gminnego Programu Rewitalizacji Gminy Trzciana na lata 2015-2022”:	ZGŁASZAJĄCY ZADANIE	ŹRÓDŁA FINANSOWANIA
			Promocja aktywności fizycznej i zdrowego stylu życia.	i marszu. Profesjonalny pomiar czasu dla uczestników biegu. Promocja imprezy.				gminy, a przede wszystkim obszarów rewitalizacji. Przyczyni się do propagowania aktywności fizycznej i zdrowego stylu życia całych rodzin, integracji między-pokoleniowej i wzmocnienia więzi społecznych. Projekt wpisuje się w cele rewitalizacji podnosząc poziom życia mieszkańców tego obszaru.		niepełnosprawnych, wolontariat sportowy. PO MKiDN 2016-2020 Wydarzenia artystyczne FIO 2014-2020 Priorytet 2. Aktywne społeczeństwo; aktywizacja współpracy wspólnot lokalnych i instytucji publicznych oraz wspieranie aktywnych form integracji społecznej FIO 2014-2020 Priorytet 3. Aktywni obywatele; rozwijanie edukacji obywatelskiej i kompetencji społecznych Sponsoring Budżet Gminnej Świetlicy
Nr 4	**Dzień Dziecka na sportowo**	Gminna Świetlica w Trzcianie	Promocja i popularyzacja aktywności fizycznej i zdrowego stylu życia poprzez zabawę wśród	Zakup nagród, medali, pucharów i statuetek. Zorganizowanie poczęstunku dla uczestników konkursów.	**4 000,00 PLN**	2017 Impreza cykli-czna	Nie dotyczy	Impreza zorganizowana na Orliku w Trzcianie, na obszarze zdegradowanym, w sąsiedztwie obszaru rewitalizacji. Będzie oddziaływać na mieszkańców obszaru	Gminna Świetlica w Trzcianie	Fundusz Rozwoju Kultury Fizycznej: Sport wyczynowy, sport młodzieżowy, sport dla wszystkich, sport osób niepełnosprawnych, wolontariat sportowy. PO MKiDN 2016-2020

ZADANIA SPOŁECZNE (PODSTAWOWE) GMINY TRZCIANA

NUMER ZADANIA	TYTUŁ PRZEDSIĘWZIĘCIA SPOŁECZNEGO	ORGANIZATOR /REALIZATOR	Cele do osiągnięcia:	Zakres rzeczowy wraz z opisem projektu:	Szacunkowy kosztorys do zakresu rzeczowego:	Przewidywany harmonogram realizacji projektu:	Powiązania krzyżowe projektu z projektem inwestycyjnym	Uzasadnienie wyboru tego zadania do realizacji w ramach „Gminnego Programu Rewitalizacji Gminy Trzciana na lata 2015-2022”:	ZGŁASZAJĄCY ZADANIE	ŹRÓDŁA FINANSOWANIA
			dzieci i młodzieży	Wynajem urządzeń rekreacyjnych wraz z obsługą. Koszty związane z promocją imprezy.				rewitalizacji, gdyż zorganizowana będzie dla wszystkich dzieci z tego obszaru oraz innych chętnych z terenu gminy. Przyczyni się do integracji międzypokoleniowej, wzmocnienia więzi społecznych i rozwoju aktywności fizycznej dzieci i młodzieży. Projekt wpisuje się w cele rewitalizacji podnosząc poziom życia mieszkańców obszaru rewitalizacji poprzez rozwój oferty rekreacyjnej i przeciwdziałanie wykluczeniu społecznemu.		Wydarzenia artystyczne FIO 2014-2020 Priorytet 2. Aktywne społeczeństwo; aktywizacja współpracy wspólnot lokalnych i instytucji publicznych oraz wspieranie aktywnych form integracji społecznej FIO 2014-2020 Priorytet 3. Aktywni obywatele; rozwijanie edukacji obywatelskiej i kompetencji społecznych Sponsoring Budżet Gminnej Świetlicy
Nr 5	**Rajd Pieszy po Rezerwacie Przyrody „Kamionna”**	Gminna Świetlica w Trzcianie i świetlice filialne	Propagowanie turystyki pieszej i krajoznawstwa. Poznawanie walorów turystycznych,	Sfinansowanie noclegów z wyżywieniem w schronisku dla grupy 40 osób. Koszty związane	**2 500,00 PLN**	2017 impreza cykli-czna	Nie dotyczy	Przedsięwzięcie zorganizowane w Kamionnej, na obszarze zdegradowanym. Projekt wpisuje się w wizję i cele Gminnego Programu Rewitalizacji Gminy	Gminna Świetlica w Trzcianie	Fundusz Rozwoju Kultury Fizycznej: Sport wyczynowy, sport młodzieżowy, sport dla wszystkich, sport osób niepełnosprawnych, wolontariat sportowy.

ZADANIA SPOŁECZNE (PODSTAWOWE) GMINY TRZCIANA

NUMER ZADANIA	TYTUŁ PRZEDSIĘWZIĘCIA SPOŁECZNEGO	ORGANIZATOR /REALIZATOR	Cele do osiągnięcia:	Zakres rzeczowy wraz z opisem projektu:	Szacunkowy kosztorys do zakresu rzeczowego:	Przewidywany harmonogram realizacji projektu:	Powiązania krzyżowe projektu z projektem inwestycyjnym	Uzasadnienie wyboru tego zadania do realizacji w ramach „Gminnego Programu Rewitalizacji Gminy Trzciana na lata 2015-2022”:	ZGŁASZAJĄCY ZADANIE	ŹRÓDŁA FINANSOWANIA
			przyrodniczych oraz historii Kamionnej. Propagowanie wiedzy ekologicznej. Integracja młodych turystów z różnych szkół i środowisk.	z promocją imprezy.				Trzciana. Będzie okazją do propagowania turystyki pieszej i krajoznawstwa oraz poznawania walorów przyrodniczych i historii Kamionnej, przyczyni się także do promowania potencjału turystyczno-rekreacyjnego gminy. Projekt będzie integrował młodych ludzi z różnych szkół oraz środowisk, dedykowany jest szczególnie osobom z terenu rewitalizacji. Przyczyni się do wzrostu ich aktywności turystycznej oraz wzmocni więzi społeczne.		PO MKiDN 2016-2020 Wydarzenia artystyczne FIO 2014-2020 Priorytet 2. Aktywne społeczeństwo; aktywizacja współpracy wspólnot lokalnych i instytucji publicznych oraz wspieranie aktywnych form integracji społecznej FIO 2014-2020 Priorytet 3. Aktywni obywatele; rozwijanie edukacji obywatelskiej i kompetencji społecznych Sponsoring Budżet Gminnej Świetlicy
Nr 6	**„Aktywnie w przyszłość”** **Warsztaty taneczne, wycieczka turystyczno-krajoznawcza.**	Świetlica Filialna w Leszczynie.	1.Propagowanie alternatywnych form spędzania wolnego czasu. 2.Promocja	1.Pokrycie kosztów warsztatów: instruktor, sprzęt, przygotowanie pomieszczenia. 2.Koszty wycieczki:	**10 000,00 PLN**	maj 2016 – maj 2017	Projekt będzie realizowany w rozbudowanym budynku z przeznaczeniem na cele	Realizacja powyższych zadań umożliwi integrację i odbudowę więzi w lokalnej społeczności. Przeciwdziała negatywnym zjawiskom	Gmina Świetlica w Trzcianie, Świetlica Filialna w Leszczynie.	PO MKiDN 2016 – 2020 Wydarzenia Artystyczne FIO 2014 – 2020 Priorytet 2. Aktywne społeczeństwo; wspieranie aktywnych form integracji

ZADANIA SPOŁECZNE (PODSTAWOWE) GMINY TRZCIANA

NUMER ZADANIA	TYTUŁ PRZEDSIĘWZIĘCIA SPOŁECZNEGO	ORGANIZATOR /REALIZATOR	Cele do osiągnięcia:	Zakres rzeczowy wraz z opisem projektu:	Szacunkowy kosztorys do zakresu rzeczowego:	Przewidywany harmonogram realizacji projektu:	Powiązania krzyżowe projektu z projektem inwestycyjnym	Uzasadnienie wyboru tego zadania do realizacji w ramach „Gminnego Programu Rewitalizacji Gminy Trzciana na lata 2015-2022”:	ZGŁASZAJĄCY ZADANIE	ŹRÓDŁA FINANSOWANIA
			zdrowego stylu życia. 3.Integracja mieszkańców.	autokar, przewodnik, bilety wstępu dla dzieci i młodzieży z rodzin słabszych ekonomicznie.			społeczne, kulturalne iadministracyjne w miejscowości Trzciana.	społecznym i marginalizacji społecznej. Przyczyni się do wzrostu aktywności fizycznej i promowania zdrowego stylu życia.		społecznej oraz aktywizacja obywateli w sprawach wspólnotowych Fundacje krajowe i zagraniczne Finansowanie społecznościowe - Crowdfunding Emisja obligacji społecznych - Social Impact Bonds Issue Programy bilateralne Rządu RP Sponsoring Budżet Gminy Trzciana
Nr 7	**„Pamięć historii żyje w nas” 360 rocznica potyczki Lubomirskiego ze Szwedami upamiętniona Kolumną Szwedzką.**	Stowarzy-szenie Edukre-atywni.	1. Pamięć o wydarzeniach historycznych. 2. Troska o zabytki i dobra kultury. 3. Wydanie tomiku wierszy poety ludowego.	Uroczyste otwarcie sklepiku z okolicznościowymi pamiątkami.	**50 000,00 PLN**	2017	Wieczór poetycki związany z wydaniem tomiku wierszy odbędzie się w rozbudowa-nym budynku administra-cyjnym z przeznaczeniem na cele	Przedsięwzięcie zorganizowane w Kamionnej, na obszarze zdegradowanym. W projekcie wezmą udział mieszkańcy całej Gminy, w tym również obszaru rewitalizacji. Zadanie wpisuje się w wizję i cele Gminnego Programu Rewitalizacji Gminy Trzciana. Będzie okazją do	Stowarzy-szenie Edukreatywni.	PO MKiDN 2016 – 2020 Wydarzenia Artystyczne FIO 2014 – 2020 Priorytet 2. Aktywne społeczeństwo; wspieranie aktywnych form integracji społecznej FIO 2014 – 2020 Priorytet 3. Aktywni obywatele; rozwijanie edukacji obywatelskiej i kompetencji społecznych Fundacje krajowe

ZADANIA SPOŁECZNE (PODSTAWOWE) GMINY TRZCIANA

NUMER ZADANIA	TYTUŁ PRZEDSIĘWZIĘCIA SPOŁECZNEGO	ORGANIZATOR /REALIZATOR	Cele do osiągnięcia:	Zakres rzeczowy wraz z opisem projektu:	Szacunkowy kosztorys do zakresu rzeczowego:	Przewidywany harmonogram realizacji projektu:	Powiązania krzyżowe projektu z projektem inwestycyjnym	Uzasadnienie wyboru tego zadania do realizacji w ramach „Gminnego Programu Rewitalizacji Gminy Trzciana na lata 2015-2022”:	ZGŁASZAJĄCY ZADANIE	ŹRÓDŁA FINANSOWANIA
							społeczne, kulturalne i administracyjne w miejscowości Trzciana.	integracji lokalnej społeczności. Przyczyni się do aktywizacji oraz do wzrostu udziału mieszkańców w życiu publicznym, a także zwiększenia poczucia lokalnej tożsamości. Zadanie ma na celu również ochronę i udostępnianie dziedzictwa kulturowego, a także przybliżenie mieszkańcom historii gminy.		i zagraniczne Finansowanie społecznościowe - Crowdfunding Emisja obligacji społecznych - Social Impact Bonds Issue Programy bilateralne Rządu RP Sponsoring Budżet Gminy Trzciana
Nr 8	**Wspieranie osób w podeszłym wieku w integracji z młodzieżą**	Stowarzyszenie Promocji i Rozwoju Lokalnego Gminy Trzciana	Główny celem projektu będzie integracja międzypokoleniowi, wymiana myśli i doświadczeń, poznawanie środowiska, regionu, tworzenie więzi międzyludzkich	Ośrodek wsparcia będzie miejscem, gdzie starsze i młodsze pokolenie będzie angażowane do podejmowania różnych inicjatyw sprzyjających konsolidacji społeczeństwa. Eksponowania tego, co dobre,	**50 760,00 PLN**	2017 zadanie cykli-czne	Projekt będzie realizowany w rozbudowanym budynku administracyjnym z przeznaczeniem na cele społeczne, kulturalne i administracyjne.	Zadanie wpisuje się w wizję i cel Gminnego Programu Rewitalizacji. Grupa docelowa to osoby 50+ i młodzież szkolna poniżej 18 roku życia z gminy Trzciana. Podjęte działania utworzą przestrzeń do aktywizacji osób starszych i większej integracji społecznej, przez	Stowarzyszenie Promocji i Rozwoju Lokalnego Gminy Trzciana	FIO 2014 – 2020 Priorytet 2. Aktywne społeczeństwo; wspieranie aktywnych form integracji społecznej oraz aktywizacja obywateli w sprawach wspólnotowych Fundacje krajowe i zagraniczne Finansowanie społecznościowe - Crowdfunding Emisja obligacji

ZADANIA SPOŁECZNE (PODSTAWOWE) GMINY TRZCIANA

NUMER ZADANIA	TYTUŁ PRZEDSIĘWZIĘCIA SPOŁECZNEGO	ORGANIZATOR /REALIZATOR	Cele do osiągnięcia:	Zakres rzeczowy wraz z opisem projektu:	Szacunkowy kosztorys do zakresu rzeczowego:	Przewidywany harmonogram realizacji projektu:	Powiązania krzyżowe projektu z projektem inwestycyjnym	Uzasadnienie wyboru tego zadania do realizacji w ramach „Gminnego Programu Rewitalizacji Gminy Trzciana na lata 2015-2022”:	ZGŁASZAJĄCY ZADANIE	ŹRÓDŁA FINANSOWANIA
			aby zmniejszyć poczucie izolacji społecznej i osamotnienia osób starszych.	propagowania wartości, które służą człowiekowi i jego dobru. W ramach projektu organizowane będą spotkania integracyjne, kursy i warsztaty podnoszące kompetencje m.in.: warsztaty artystyczne, warsztaty kulinarne, edukacja regionalna, zajęcia sportowe. W spotkaniu wezmą udział uczestnicy, wolontariusze, nauczyciele i wszyscy zainteresowani. Grupa docelowa to osoby 50+ i młodzież szkolna poniżej 18 roku życia.				co podniosą jakość życia mieszkańców, biorących udział w projekcie oraz zmniejszą poczucie izolacji społecznej i osamotnienia osób starszych.		społecznych - Social Impact Bonds Issue Programy bilateralne Rządu RP Sponsoring Budżet Gminy Trzciana

ZADANIA SPOŁECZNE (PODSTAWOWE) GMINY TRZCIANA

NUMER ZADANIA	TYTUŁ PRZEDSIĘWZIĘCIA SPOŁECZNEGO	ORGANIZATOR /REALIZATOR	Cele do osiągnięcia:	Zakres rzeczowy wraz z opisem projektu:	Szacunkowy kosztorys do zakresu rzeczowego:	Przewidywany harmonogram realizacji projektu:	Powiązania krzyżowe projektu z projektem inwestycyjnym	Uzasadnienie wyboru tego zadania do realizacji w ramach „Gminnego Programu Rewitalizacji Gminy Trzciana na lata 2015-2022”:	ZGŁASZAJĄCY ZADANIE	ŹRÓDŁA FINANSOWANIA
Nr 9	**„Spotkajmy się”**	Świetlica Wiejska w Kamionnej	1. Integracja międzypokole-niowa. 2. Kultywowanie tradycji oraz rozwijanie postaw obywatelskich.	1.Zorganizowanie „Spotkania kolędowego” 2.Zorganizowanie „Biesiady – Pożegnanie Lata”, 3.Wieczór patriotyczny.	**10 000,00 PLN**	2018-2020	Projekt będzie realizowany w rozbudowanym budynku z przeznaczeniem na cele społeczne, kulturalne i administracyjne w miejscowości Trzciana.	Projekt wpłynie zdecydowanie na integrację lokalnej społeczności. Przygotowanie atrakcyjnego miejsca do spotkań mieszkańców przyczyni się do aktywizacji oraz do wzrostu ich udziału w życiu publicznym. Przewidywany jest także wzrost poczucia lokalnej tożsamości oraz dumy lokalnej. Efektem inwestycji będzie także zapobieganie wykluczeniu społecznemu seniorów, poprzez organizację miejsc spotkań dla tej grupy mieszkańców.	Gmina Świetlica w Trzcianie, Świetlica Filialna w Kamionnej.	PO MKiDN 2016 – 2020 Wydarzenia Artystyczne FIO 2014 – 2020 Priorytet 2. Aktywne społeczeństwo; wspieranie aktywnych form integracji społecznej oraz aktywizacja obywateli w sprawach wspólnotowych Fundacje krajowe i zagraniczne Finansowanie społecznościowe - Crowdfunding Emisja obligacji społecznych - Social Impact Bonds Issue Programy bilateralne Rządu RP Sponsoring Budżet Gminy Trzciana

ZADANIA SPOŁECZNE (PODSTAWOWE) GMINY TRZCIANA

NUMER ZADANIA	TYTUŁ PRZEDSIĘWZIĘCIA SPOŁECZNEGO	ORGANIZATOR /REALIZATOR	Cele do osiągnięcia:	Zakres rzeczowy wraz z opisem projektu:	Szacunkowy kosztorys do zakresu rzeczowego:	Przewidywany harmonogram realizacji projektu:	Powiązania krzyżowe projektu z projektem inwestycyjnym	Uzasadnienie wyboru tego zadania do realizacji w ramach „Gminnego Programu Rewitalizacji Gminy Trzciana na lata 2015-2022”:	ZGŁASZAJĄCY ZADANIE	ŹRÓDŁA FINANSOWANIA
Nr 10	**Teatr amatorski w Kamionnej.**	Świetlica Wiejska w Kamionnej.	1. Integracja międzypokole-niowa. 2. Rozbudzanie zainteresowań pięknem języka. 3. Utrwalanie więzi międzyludzkich.	1. Przygotowanie i wystawianie sztuk teatralnych. 2. Wykonanie projektów wizualnych.	**25 000,00 PLN**	2017 – 2020	Przygotowane sztuki będą wystawiane w rozbudowanym budynku z przeznaczeniem na cele społeczne, kulturalne i administracyjne w miejscowości Trzciana.	Przygotowanie sztuk teatralnych odbywać się będzie w Kamionnej, na obszarze zdegradowanym. Wystawianie sztuk oraz projektów wizualnych odbywać się będzie przede wszystkim w Trzcianie (na obszarze rewitalizacji) dla mieszkańców całej gminy. Przedsięwzięcie przyczyni się do wzbogacenia oferty kulturalnej gminy, będzie okazją do integracji międzypokoleniowej i utrwalania więzi międzyludzkich. Projekt spowoduje aktywizacje i wzrost udziału mieszkańców w życiu publicznym.	Gmina Świetlica w Trzcianie, Świetlica Filialna w Kamionnej.	RPO WM 2014 – 2020 Oś Priorytetowa 6 Dziedzictwo regionalne, Działanie 6.1 Rozwój dziedzictwa kulturowego i naturalnego, Poddziałanie 6.1.2 Organizacja wydarzeń kulturalnych, Typ Projektu A Organizacja wydarzeń kulturalnych, artystycznych, interdyscyplinarnych PO MSiT Fundusz Rozwoju Kultury Fizycznej: Sport wyczynowy: Sport młodzieżowy: Sport osób niepełnosprawnych: Wolontariat sportowy PO MKiDN 2016 – 2020 Wydarzenia Artystyczne FIO 2014 – 2020 Priorytet 2. Aktywne społeczeństwo; aktywizacja współpracy wspólnot lokalnych i instytucji publicznych oraz wspieranie aktywnych form integracji

ZADANIA SPOŁECZNE (PODSTAWOWE) GMINY TRZCIANA

NUMER ZADANIA	TYTUŁ PRZEDSIĘWZIĘCIA SPOŁECZNEGO	ORGANIZATOR /REALIZATOR	Cele do osiągnięcia:	Zakres rzeczowy wraz z opisem projektu:	Szacunkowy kosztorys do zakresu rzeczowego:	Przewidywany harmonogram realizacji projektu:	Powiązania krzyżowe projektu z projektem inwestycyjnym	Uzasadnienie wyboru tego zadania do realizacji w ramach „Gminnego Programu Rewitalizacji Gminy Trzciana na lata 2015-2022”:	ZGŁASZAJĄCY ZADANIE	ŹRÓDŁA FINANSOWANIA
										społecznej FIO 2014 – 2020 Priorytet 3. Aktywni obywatele; rozwijanie edukacji obywatelskiej i kompetencji społecznych Fundacje krajowe i zagraniczne Finansowanie społecznościowe - Crowdfunding Emisja obligacji społecznych - Social Impact Bonds Issue Programy bilateralne Rządu RP Sponsoring Budżet Gminy Trzciana
Nr 11	**Tradycje świąteczne.**	Świetlica Wiejska w Kamionnej.	1. Cele charytatywne. 2. Kultywowanie tradycji świątecznych związanych z naszym terenem.	1. Zorganizowanie kiermaszów świątecznych (bożonarodzeniowy, wielkanocny). 2. Wykonanie i sprzedaż palm	**10 000,00 PLN**	2017 – 2020	Projekt będzie realizowany w rozbudowanym budynku z przeznaczeniem na cele społeczne, kulturalne i	Projekt wpisuje się w wizję i cel Gminnego Programu Rewitalizacji Gminy Trzciana. Projekt będzie okazją do propagowania tradycji świątecznych, związanych	Gmina Świetlica w Trzcianie, Świetlica Filialna w Kamionnej.	RPO WM 2014 – 2020 Oś Priorytetowa 6 Dziedzictwo regionalne, Działanie 6.1 Rozwój dziedzictwa kulturowego i naturalnego, Poddziałanie 6.1.2 Organizacja wydarzeń kulturalnych, Typ Projektu A Organizacja wydarzeń

ZADANIA SPOŁECZNE (PODSTAWOWE) GMINY TRZCIANA

NUMER ZADANIA	TYTUŁ PRZEDSIĘWZIĘCIA SPOŁECZNEGO	ORGANIZATOR /REALIZATOR	Cele do osiągnięcia:	Zakres rzeczowy wraz z opisem projektu:	Szacunkowy kosztorys do zakresu rzeczowego:	Przewidywany harmonogram realizacji projektu:	Powiązania krzyżowe projektu z projektem inwestycyjnym	Uzasadnienie wyboru tego zadania do realizacji w ramach „Gminnego Programu Rewitalizacji Gminy Trzciana na lata 2015-2022”:	ZGŁASZAJĄCY ZADANIE	ŹRÓDŁA FINANSOWANIA
			3. Integracja międzypokole-niowa. 4. Zacieśnianie więzi międzyludzkich.	wielkanocnych.			administracyjne w miejscowości Trzciana.	z regionem oraz integracji międzypokoleniowej.		kulturalnych, artystycznych, interdyscyplinarnych PO MSiT Fundusz Rozwoju Kultury Fizycznej: Sport wyczynowy: Sport młodzieżowy: Sport osób niepełnosprawnych: Wolontariat sportowy PO MKiDN 2016 – 2020 Wydarzenia Artystyczne FIO 2014 – 2020 Priorytet 2. Aktywne społeczeństwo; aktywizacja współpracy wspólnot lokalnych i instytucji publicznych oraz wspieranie aktywnych form integracji społecznej FIO 2014 – 2020 Priorytet 3. Aktywni obywatele; rozwijanie edukacji obywatelskiej i kompetencji społecznych Fundacje krajowe i zagraniczne Finansowanie społecznościowe -

ZADANIA SPOŁECZNE (PODSTAWOWE) GMINY TRZCIANA

NUMER ZADANIA	TYTUŁ PRZEDSIĘWZIĘCIA SPOŁECZNEGO	ORGANIZATOR /REALIZATOR	Cele do osiągnięcia:	Zakres rzeczowy wraz z opisem projektu:	Szacunkowy kosztorys do zakresu rzeczowego:	Przewidywany harmonogram realizacji projektu:	Powiązania krzyżowe projektu z projektem inwestycyjnym	Uzasadnienie wyboru tego zadania do realizacji w ramach „Gminnego Programu Rewitalizacji Gminy Trzciana na lata 2015-2022”:	ZGŁASZAJĄCY ZADANIE	ŹRÓDŁA FINANSOWANIA
										Crowdfunding Emisja obligacji społecznych - Social Impact Bonds Issue Programy bilateralne Rządu RP Sponsoring Budżet Gminy Trzciana
Nr 12	**Warsztaty rękodzieła ludowego.**	Stowarzy-szenie Edukre-atywni	1. Integracja społeczna. 2. Kultywowanie tradycji. 3. Wymiana doświadczeń. 4. Integracja międzypokole-niowa.	1. Malarstwo. 2. Bibułkarstwo. 3. Koszykarstwo. 4. Haft krzyżykowy i gobelinowy. 5. Gobelin. 6. Szydełkowanie.	**40 000,00 PLN**	2017 – 2020	Projekt będzie realizowany w rozbudowanym budynku z przeznaczeniem na cele społeczne, kulturalne i administracyjne w miejscowości Trzciana.	Projekt wpisuje się w wizję i cel Gminnego Programu Rewitalizacji Gminy Trzciana. Projekt będzie okazją do kultywowania tradycji, związanych z regionem oraz integracji międzypokoleniowej. Przygotowanie atrakcyjnego miejsca do spotkań mieszkańców przyczyni się do aktywizacji oraz do wzrostu ich udziału w życiu publicznym.	Stowarzysze-nie Edukreatywni	PO WER 2014 – 2020 Oś Priorytetowa 2 Efektywne polityki publiczne na rynku pracy, gospodarki i edukacji, Działanie 2.10 Wysoka jakość systemu oświaty RPO WM 2014 – 2020 Oś Priorytetowa10 Wiedza i kompetencje, Działanie 10.1 Rozwój kształcenia ogólnego, Poddziałanie 10.1.2 Wychowanie przedszkolne SPR, Typ Projektu B Rozszerzenie oferty dodatkowej ośrodków wychowania przedszkolnego FIO 2014 – 2020 Priorytet 1. Małe inicjatywy; Wspieranie młodych

ZADANIA SPOŁECZNE (PODSTAWOWE) GMINY TRZCIANA

NUMER ZADANIA	TYTUŁ PRZEDSIĘWZIĘCIA SPOŁECZNEGO	ORGANIZATOR /REALIZATOR	Cele do osiągnięcia:	Zakres rzeczowy wraz z opisem projektu:	Szacunkowy kosztorys do zakresu rzeczowego:	Przewidywany harmonogram realizacji projektu:	Powiązania krzyżowe projektu z projektem inwestycyjnym	Uzasadnienie wyboru tego zadania do realizacji w ramach „Gminnego Programu Rewitalizacji Gminy Trzciana na lata 2015-2022”:	ZGŁASZAJĄCY ZADANIE	ŹRÓDŁA FINANSOWANIA
										organizacji pozarządowych FIO 2014 – 2020 Priorytet 3. Aktywni obywatele; rozwijanie edukacji obywatelskiej i kompetencji społecznych Fundacje krajowe i zagraniczne Finansowanie społecznościowe - Crowdfunding Emisja obligacji społecznych - Social Impact Bonds Issue Programy bilateralne Rządu RP Budżet Gminy Trzciana
Nr 13	**Wyplatanie wierszy.**	Świetlica Wiejska w Kamionnej, Stowarzy-szenie Edukre-atywni.	1. Integracja międzypokole-niowa. 2. Rozbudzanie wyobraźni. 3. Utrwalanie pięknej polszczyzny.	1. Zorganizowanie spotkania poetyckiego z autorem. 2. Konkurs poetycki na mini wiersz młodego pokolenia.	**10 000,00 PLN**	2017 – 2020	Projekt będzie realizowany w rozbudowanym budynku z przeznaczeniem na cele społeczne, kulturalne i administracyjne	Projekt wpisuje się w wizję i cel Gminnego Programu Rewitalizacji Gminy Trzciana. Projekt będzie okazją do zorganizowania spotkań mieszkańców gminy i ich integracji.	Gmina Świetlica w Trzcianie, Świetlica Filialna w Kamionnej. Stowarzy-szenie	RPO WM 2014 – 2020 Oś Priorytetowa 6 Dziedzictwo regionalne, Działanie 6.1 Rozwój dziedzictwa kulturowego i naturalnego, Poddziałanie 6.1.2 Organizacja wydarzeń kulturalnych, Typ Projektu A Organizacja wydarzeń kulturalnych, artystycznych,

ZADANIA SPOŁECZNE (PODSTAWOWE) GMINY TRZCIANA

NUMER ZADANIA	TYTUŁ PRZEDSIĘWZIĘCIA SPOŁECZNEGO	ORGANIZATOR /REALIZATOR	Cele do osiągnięcia:	Zakres rzeczowy wraz z opisem projektu:	Szacunkowy kosztorys do zakresu rzeczowego:	Przewidywany harmonogram realizacji projektu:	Powiązania krzyżowe projektu z projektem inwestycyjnym	Uzasadnienie wyboru tego zadania do realizacji w ramach „Gminnego Programu Rewitalizacji Gminy Trzciana na lata 2015-2022”:	ZGŁASZAJĄCY ZADANIE	ŹRÓDŁA FINANSOWANIA
							w miejscowości Trzciana.	Zorganizowane konkursy poetyckie przyczynią się do kultywowania polszczyzny i rozbudzenia wyobraźni poetyckiej we wszystkich grupach wiekowych.	Edukreatywni	interdyscyplinarnych PO MSiT Fundusz Rozwoju Kultury Fizycznej: Sport wyczynowy: Sport młodzieżowy: Sport osób niepełnosprawnych: Wolontariat sportowy PO MKiDN 2016 – 2020 Wydarzenia Artystyczne FIO 2014 – 2020 Priorytet 2. Aktywne społeczeństwo; aktywizacja współpracy wspólnot lokalnych i instytucji publicznych oraz wspieranie aktywnych form integracji społecznej FIO 2014 – 2020 Priorytet 3. Aktywni obywatele; rozwijanie edukacji obywatelskiej i kompetencji społecznych Fundacje krajowe i zagraniczne Finansowanie społecznościowe - Crowdfunding

ZADANIA SPOŁECZNE (PODSTAWOWE) GMINY TRZCIANA

NUMER ZADANIA	TYTUŁ PRZEDSIĘWZIĘCIA SPOŁECZNEGO	ORGANIZATOR /REALIZATOR	Cele do osiągnięcia:	Zakres rzeczowy wraz z opisem projektu:	Szacunkowy kosztorys do zakresu rzeczowego:	Przewidywany harmonogram realizacji projektu:	Powiązania krzyżowe projektu z projektem inwestycyjnym	Uzasadnienie wyboru tego zadania do realizacji w ramach „Gminnego Programu Rewitalizacji Gminy Trzciana na lata 2015-2022”:	ZGŁASZAJĄCY ZADANIE	ŹRÓDŁA FINANSOWANIA
										Emisja obligacji społecznych - Social Impact Bonds Issue Programy bilateralne Rządu RP Sponsoring Budżet Gminy Trzciana
Nr 14	**Jest w orkiestrach dętych jakaś siła.**	Stowarzy-szenie Orkiestry Dętej	1. Podnoszenie poziomu gry członków orkiestry, uczenie gry nowych członków oraz polepszenie warunków bytowych orkiestry.	Zakup instrumentów, stroików, pulpitów oraz koszty wyjazdu integracyjnego do zaprzyjaźnionej orkiestry na północy Polski celem pokazania wzajemnych możliwości.	**250 000 PLN**	**2017-2018**	Organizowanie koncertów w rozbudowanym budynku z przeznaczeniem na cele społeczne, kulturalne i administracyjne w Trzcianie.	Uatrakcyjnienie imprez gminnych, lokalnych i powiatowych – reprezentowanie tradycji Gminy Trzciana.	Stowarzysze-nie Orkiestry Dętej	PO MKiDN 2016 – 2020 Wydarzenia Artystyczne FIO 2014 – 2020 Priorytet 2. Aktywne społeczeństwo; wspieranie aktywnych form integracji społecznej oraz aktywizacja obywateli w sprawach wspólnotowych Fundacje krajowe i zagraniczne Finansowanie społecznościowe - Crowdfunding Emisja obligacji społecznych - Social Impact Bonds Issue Programy bilateralne Rządu RP Sponsoring Budżet Gminy Trzciana

ZADANIA SPOŁECZNE (PODSTAWOWE) GMINY TRZCIANA

NUMER ZADANIA	TYTUŁ PRZEDSIĘWZIĘCIA SPOŁECZNEGO	ORGANIZATOR /REALIZATOR	Cele do osiągnięcia:	Zakres rzeczowy wraz z opisem projektu:	Szacunkowy kosztorys do zakresu rzeczowego:	Przewidywany harmonogram realizacji projektu:	Powiązania krzyżowe projektu z projektem inwestycyjnym	Uzasadnienie wyboru tego zadania do realizacji w ramach „Gminnego Programu Rewitalizacji Gminy Trzciana na lata 2015-2022”:	ZGŁASZAJĄCY ZADANIE	ŹRÓDŁA FINANSOWANIA
Nr 15	**Wspólne kolędowanie.**	Stowarzysze nie „Nasza Leszczyna”	Integracja międzypokolenio wia. Kultywowanie tradycji i obrzędów, związanych z okresem Świąt Bożego Narodzenia.	Zorganizowanie spotkania „Wspólne kolędowanie”, koncertu kolęd w wykonaniu Orkiestry Dętej w Leszczynie. Wydanie śpiewnika piosenek biesiadnych, przyśpiewek regionalnych.	**10 000,00 PLN**	**2017 - 2020**	Spotkanie dotyczące wspólnego kolędowania odbędzie się w budynku administra-cyjnym z przeznaczeniem na cele społeczne, kulturalne i administracyjne w Trzcianie.	Wzbogacenie oferty kulturalnej dla mieszkańców Leszczyny i Gminy Trzciana. Rozwijanie zainteresowań wśród młodzieży tradycjami i obrzędami, związanymi ze Świętami Bożego Narodzenia. Wzbudzanie zainteresować muzyką i grą na instrumentach oraz pracy w Orkiestrze Dętej w Leszczynie.	Stowarzysze-nie „Nasza Leszczyna”	PO MKiDN 2016 – 2020 Wydarzenia Artystyczne FIO 2014 – 2020 Priorytet 2. Aktywne społeczeństwo; wspieranie aktywnych form integracji społecznej oraz aktywizacja obywateli w sprawach wspólnotowych Fundacje krajowe i zagraniczne Finansowanie społecznościowe - Crowdfunding Emisja obligacji społecznych - Social Impact Bonds Issue Programy bilateralne Rządu RP Sponsoring Budżet Gminy Trzciana Fundusz Kościelny
Nr 16	**Piknik Rodzinny.**	Stowarzysze nie „Nasza Leszczyna”	Integracja międzypoolenio wa. Poszerzenie	Zorganizowanie występów artystycznych przez młodzież ZS w Leszczynie.	**1 500,00 PLN**	**2017 – 2020**	Nie dotyczy.	Impreza zorganizowana w Leszczynie, na obszarze zdegradowanym. Będzie oddziaływać na obszar rewitalizacji poprzez krąg	Stowarzysze-nie „Nasza Leszczyna”	PO MKiDN 2016 – 2020 Wydarzenia Artystyczne FIO 2014 – 2020 Priorytet 2. Aktywne społeczeństwo; wspieranie aktywnych form integracji

ZADANIA SPOŁECZNE (PODSTAWOWE) GMINY TRZCIANA

NUMER ZADANIA	TYTUŁ PRZEDSIĘWZIĘCIA SPOŁECZNEGO	ORGANIZATOR /REALIZATOR	Cele do osiągnięcia:	Zakres rzeczowy wraz z opisem projektu:	Szacunkowy kosztorys do zakresu rzeczowego:	Przewidywany harmonogram realizacji projektu:	Powiązania krzyżowe projektu z projektem inwestycyjnym	Uzasadnienie wyboru tego zadania do realizacji w ramach „Gminnego Programu Rewitalizacji Gminy Trzciana na lata 2015-2022”:	ZGŁASZAJĄCY ZADANIE	ŹRÓDŁA FINANSOWANIA
			oferty kulturalno-rozrywkowej dla mieszkańców gminy. Promocja miejscowości, odbudowa więzi mieszkańców oraz sposobu spędzania wolnego czasu.	Przygotowanie konkursów sportowych dla całych rodzin. Pokaz pierwszej pomocy przedmedycznej przez ratowników Ochotniczej Straży Pożarnej w Leszczynie. Zorganizowanie wystaw lokalnych produktów sadownictwa, ogrodnictwa i innych przedsiębiorstw np. wędliny wiejskie.				podmiotów biorących udział w wydarzeniu, zadanie realizowane będzie bowiem dla mieszkańców całej gminy, w tym obszaru rewitalizacji. Przyczyni się do integracji międzypokoleniowej i wzmocnienia więzi społecznych. Wydarzenie ma na celu poszerzenie oferty kulturalno-rozrywkowej dla mieszkańców gminy.		społecznej oraz aktywizacja obywateli w sprawach wspólnotowych Fundacje krajowe i zagranicz-ne, Finansowanie społecznościowe - Crowdfunding Emisja obligacji społe-cznych - Social Impact Bonds Issue Programy bilateralne Rządu RP, Sponsoring, Budżet Gminy Trzciana Fundusz Kościelny
	RAZEM:			**1 048 060,24 PLN**						

4.4.3. MATRYCA POWIĄZAŃ ZADAŃ INWESTYCYJNYCH I SPOŁECZNYCH

ZADANIA SPOŁECZNE: / ZADANIA INWESTYCYJNE:	ZADANIE 1 Aktywizacja społeczno-zawodowa mieszkańców Gminy Trzciana	ZADANIE 2 Uruchomienie KIS przy GOPS „Jutro już dziś”	ZADANIE 3 Bieg i marsz Konstytucji 3 Maja	ZADANIE 4 Dzień Dziecka na sportowo	ZADANIE 5 Rajd Pieszy po Rezerwacie Przyrody „Kamionna”	ZADANIE 6 Aktywnie w przyszłość. Warsztaty taneczne, wycieczka turystyczno-krajoznawcza	ZADANIE 7 Pamięć historii żyje w nas. 360 rocznica potyczki Lubomirskiego ze Szwedami upamiętniona Kolumną Szwedzką	ZADANIE 8 Wspieranie osób w podeszłym wieku w integracji z młodzieżą	ZADANIE 9 Spotkajmy się	ZADANIE 10 Teatr amatorski w Kamionnej	ZADANIE 11 Tradycje świąteczne	ZADANIE 12 Warsztaty rękodzieła ludowego	ZADANIE 13 Wyplatanie wierszy	ZADANIE 14 Jest w orkiestrach dętych jakaś siła	ZADANIE 15 Wspólne kolędowanie	ZADANIE 16 Piknik rodzinny
ZADANIE 1 **Rewitalizacja przestrzeni publicznej w miejscowości Trzciana**	+	+	Brak powiązań	Brak powiązań	Brak powiązań	+	+	+	+	+	+	+	+	+	+	Brak powiązań
ZADANIE 2 **Budowa placu zabaw, boiska sportowego wraz z bieżnią, przewiązki łączącej budynek SP i PG w Trzcianie**	+	Brak powiązań	Brak powiązań	Brak powiązań	Brak powiązań	Brak powiązań	Brak powiązań	Brak powiązań	Brak powiązań	Brak powiązań	Brak powiązań	Brak powiązań	Brak powiązań	Brak powiązań	Brak powiązań	Brak powiązań
ZADANIE 3 **Rozbudowa i modernizacja budynku Domu Strażaka w Trzcianie**	+	Brak powiązań	Brak powiązań	Brak powiązań	Brak powiązań	Brak powiązań	Brak powiązań	Brak powiązań	Brak powiązań	Brak powiązań	Brak powiązań	Brak powiązań	Brak powiązań	Brak powiązań	Brak powiązań	Brak powiązań
ZADANIE 4 **Rewitalizacja i rozbudowa obiektu gospodarczego, zlokalizowanego w miejscowości Trzciana z nadaniem nowych funkcji społecznych i gospodarczych**	+	Brak powiązań	Brak powiązań	Brak powiązań	Brak powiązań	Brak powiązań	Brak powiązań	Brak powiązań	Brak powiązań	Brak powiązań	Brak powiązań	Brak powiązań	Brak powiązań	Brak powiązań	Brak powiązań	Brak powiązań

6.4.4. OCZEKIWANE WSKAŹNIKI OSIĄGNIĘĆ

Realizacja **Gminnego Programu Rewitalizacji Gminy Trzciana na lata 2015-2022** wymagać będzie, zarówno od Gminy Trzciana, jak i od pozostałych beneficjentów końcowych usytuowanych w obszarze objętym rewitalizacją, dużej pracy w zakresie przygotowywania dokumentacji technicznej, studiów wykonalności oraz wniosków aplikacyjnych.

Zgodnie z wymogami EFRR, każdy projekt musi mieć zgodnie z zasadą trwałości precyzyjnie określone wskaźniki monitorowania, czyli wskaźniki produktu i rezultatu. Wskaźniki te służą do oceny każdego projektu w trzech fazach:

I faza – realizacji,
II faza – zamknięcia inwestycji,
III faza – 2020 rok

Definicje wskaźników:

PRODUKT – wynik interwencji w stan aktualny, czyli bezpośredni, materialny efekt realizacji przedsięwzięcia mierzony konkretnymi wielkościami (np. km jezdni).

REZULTATY – bezpośrednie i natychmiastowe efekty zrealizowanego programu lub projektu. Rezultaty dostarczają informacji o zmianach, jakie nastąpiły w wyniku wdrożenia programu lub projektu u beneficjentów pomocy, bezpośrednio po uzyskaniu przez nich wsparcia.

ODDZIAŁYWANIE - Wskaźniki odnoszące się do skutków danego programu wykraczających poza natychmiastowe efekty dla beneficjentów (np. wpływ projektu na sytuację społeczno-gospodarczą w pewnym okresie od zakończenia jego realizacji). Oddziaływanie szczegółowe to te efekty, które pojawią się po pewnym okresie czasu, niemniej jednak są bezpośrednio powiązane z podjętym działaniem. Wskaźniki oddziaływania mogą być bezpośrednie i globalne. Oddziaływania bezpośrednie, są to efekty pojawiające się po pewnym upływie czasu, niemniej jednak są bezpośrednio związane z podjętym działaniem i beneficjentami bezpośrednimi. Oddziaływania globalne to długoterminowe efekty mające wpływ na większą populację.

Część wskaźników, szczególnie oddziaływanie ma charakter nie mierzalny lub zostanie osiągnięta w długim okresie czasu, dlatego też zostaną one określone szczegółowo przy opracowywaniu poszczególnych projektów.

Wartość zadań inwestycyjnych	**10 738 515,70 PLN**
Wartość zadań społecznych	**1 048 060,24 PLN**

WSKAŹNIKI DO ZADAŃ INWESTYCYJNYCH:

LP.	ZADANIE INWESTYCYJNE:	WSKAŹNIK:
1	**Rewitalizacja przestrzeni publicznej w miejscowości Trzciana**	*Liczba zmodernizowanych budynków [szt.]* *Ilość zagospodarowanych terenów zielonych [m^2]* *Liczba obiektów małej architektury [szt.]* *Liczba osób korzystających z usług budynku [os.]* *Liczba przygotowanych miejsc parkingowych [szt.]*
2	**Budowa placu zabaw, boiska sportowego wraz z bieżnią, przewiązki łączącej budynek SP i PG w Trzcianie**	*Liczba zmodernizowanych budynków [szt.]* *Ilość zagospodarowanych terenów zielonych [m^2]* *Liczba obiektów małej architektury [szt.]* *Powierzchnia zmodernizowanego placu zabaw [m^2]* *Liczba zainstalowanych urządzeń na placu zabaw [szt.]* *Powierzchnia boiska sportowego wraz z bieżnią [m^2]* *Liczba osób korzystających z placu zabaw [os.]*
3	**Rozbudowa i modernizacja budynku Domu Strażaka w Trzcianie**	*Liczba zmodernizowanych budynków [szt.]* *Ilość zagospodarowanych terenów zielonych [m^2]* *Liczba obiektów małej architektury [szt.]* *Powierzchnia zrewitalizowanej przestrzeni [m^2]* *Ilość zakupionego sprzętu strażackiego [szt.]* *Długość ogrodzenia [mb]*
4	**Rewitalizacja i rozbudowa obiektu gospodarczego, zlokalizowanego w miejscowości Trzciana z nadaniem nowych funkcji społecznych i gospodarczych**	*Powierzchnia zrewitalizowanej przestrzeni [m^2]* *Ilość zagospodarowanych terenów zielonych [m^2]* *Liczba obiektów małej architektury [szt.]* *Ilość miejsc noclegowych [szt.]* *Ilość osób korzystających z obiektu [os.]* *Ilość utworzonych nowych miejsc pracy [os.]*

WSKAŹNIKI DO ZADAŃ SPOŁECZNYCH:

LP.	ZADANIE SPOŁECZNE:	WSKAŹNIK:
1	**Aktywizacja społeczno-zawodowa mieszkańców Gminy Trzciana**	*Liczba osób objętych wsparciem [os.]* *Ilość zorganizowanych kursów i szkoleń [szt.]*
2	**Uruchomienie KIS przy GOPS „Jutro już dziś”**	*Liczba osób objętych wsparciem [os.]* *Ilość zorganizowanych kursów i szkoleń [szt.]*
3	**Bieg i marsz Konstytucji 3 Maja**	*Ilość zorganizowanych wydarzeń kulturalnych [szt.]* *Liczba osób uczestniczących w imprezie [os.]* *Ilość zakupionych pucharów i statuetek [szt.]* *Liczba wydanych wydawnictw promocyjnych [szt.]*

		Liczba przeprowadzonych kampanii informacyjno-promocyjnych [szt.]
4	**Dzień Dziecka na sportowo**	*Ilość zorganizowanych wydarzeń kulturalnych [szt.]* *Liczba osób uczestniczących w imprezie [os.]* *Ilość zakupionych nagród, medali i pucharów [szt.]* *Liczba przeprowadzonych kampanii informacyjno-promocyjnych [szt.]*
5	**Rajd Pieszy po Rezerwacie Przyrody „Kamionna”**	*Ilość zorganizowanych wydarzeń kulturalnych [szt.]* *Liczba turystów uczestniczących w rajdzie [os.]* *Liczba przeprowadzonych kampanii informacyjno-promocyjnych [szt.]* *Liczba wydanych wydawnictw promocyjnych [szt.]*
6	**Aktywnie w przyszłość. Warsztaty taneczne, wycieczka turystyczno-krajoznawcza**	*Liczba zorganizowanych warsztatów tanecznych [szt.]* *Liczba zorganizowanych wycieczek [szt.]* *Ilość osób, które wezmą udział w warsztatach [os.]* *Ilość osób, które wezmą udział w wycieczce [os.]* *Liczba przeprowadzonych kampanii informacyjno-promocyjnych [szt.]* *Liczba wydanych wydawnictw promocyjnych [szt.]*
7	**Pamięć historii żyje w nas. 360 rocznica potyczki Lubomirskiego ze Szwedami upamiętniona Kolumną Szwedzką**	*Liczba turystów odwiedzających gminę [os.]* *Liczba uczestników wydarzeń kulturalnych [os.]* *Ilość osób, które wezmą udział w projekcie [os.]* *Liczba wydanych tomików wierszy [szt.]* *Ilość sklepików z pamiątkami okolicznościowymi [szt.]*
8	**Wspieranie osób w podeszłym wieku w integracji z młodzieżą**	*Liczba osób objętych wsparciem [os.]* *Liczba zorganizowanych spotkań integracyjnych [szt.]* *Liczba zorganizowanych kursów i warsztatów [szt.]* *Liczba uczestników wydarzeń kulturalnych [os.]*
9	**Spotkajmy się**	*Liczba zorganizowanych spotkań kolędowych [szt.]* *Liczba osób uczestniczących w projekcie [os.]*
10	**Teatr amatorski w Kamionnej**	*Liczba wystawionych sztuk teatralnych [szt.]* *Liczba osób uczestniczących w projekcie [os.]*
11	**Tradycje świąteczne**	*Liczba zorganizowanych kiermaszów świątecznych (bożonarodzeniowych i wielkanocnych) [szt.]* *Liczba wykonanych palm wielkanocnych [szt.]* *Liczba osób uczestniczących w projekcie [os.]*
12	**Warsztaty rękodzieła ludowego**	*Liczba zorganizowanych spotkań integracyjnych [os.]* *Liczba osób uczestniczących w projekcie [os.]* *Liczba zorganizowanych wydarzeń kulturalnych [szt.]* *Liczba przeprowadzonych kampanii informacyjno-promocyjnych [szt.]*

13	**Wyplatanie wierszy**	*Liczba zorganizowanych spotkań poetyckich z autorem [szt.]* *Liczba uczestników wydarzeń kulturalnych [os.]* *Liczba zorganizowanych konkursów poetyckich [szt.]*
14	**Jest w orkiestrach dętych jakaś siła**	*Ilość zakupionych instrumentów muzycznych [szt.]* *Ilość zakupionego sprzętu dla orkiestry [szt.]* *Liczba osób wydarzeń kulturalnych [os.]* *Liczba osób, które podejmą pracę w orkiestrze [os.]*
15	**Wspólne kolędowanie**	*Liczba zorganizowanych koncertów kolęd [szt.]* *Liczba uczestników wydarzeń kulturalnych [os.]* *Ilość wydanych śpiewników piosenek biesiadnych [szt.]*
16	**Piknik rodzinny**	*Liczba zorganizowanych występów artystycznych [szt.]* *Liczba zorganizowanych konkursów sportowych [szt.]* *Ilość wystaw produktów lokalnych [szt.]* *Liczba osób uczestniczących w projekcie [os.]*

6.4.5. KOMPLEMENTARNOŚĆ DZIAŁAŃ REWITALIZACYJNYCH

Komplementarność jest jednym z ważnych aspektów Programu Rewitalizacji. Zapewnienie powiązań pomiędzy poszczególnymi projektami skutkować może lepszym i bardziej efektywnym wykorzystaniem środków finansowych przeznaczonych na rewitalizację.

6.4.5.1. KOMPLEMENTARNOŚĆ PRZESTRZENNA

Komplementarność przestrzenna oznacza zastosowanie przy określaniu projektów rewitalizacyjnych kryterium ciągłości przestrzeni i relacji przestrzennych, łączących obszary rewitalizacji z pozostałymi częściami gminy. Gmina traktowana jest, jako całościowa przestrzeń. Komplementarność przestrzenna w **Gminnym Programie Rewitalizacji Gminy Trzciana na lata 2015-2022** została zapewniona dzięki skupieniu projektów wybranych do realizacji na wyznaczonym obszarze rewitalizacji.

Wszystkie podstawowe projekty rewitalizacyjne realizowane będą na obszarze rewitalizacji, bądź w bezpośrednim sąsiedztwie lub na obszarze zdegradowanym i są ściśle powiązane z obszarem rewitalizacji. Są odpowiedzią na główne problemy dla tego terenu. Dzięki ich realizacji pozytywne skutki widoczne będą na całym obszarze, ponieważ wiele z nich dotyczy działań podejmowanych dla miejsc lub obiektów użyteczności publicznej, przez co korzystać z nich będą mogli mieszkańcy obszaru, całej gminy jak i regionu.

Zaplanowane działania nie będą skutkowały przenoszeniem problemów na inne obszary i nie będą prowadziły do niepożądanych efektów społecznych, takich jak segregacja społeczna i wykluczenie, a wręcz przeciwnie spowodują rozwiązanie lub przynajmniej ograniczenie negatywnych zjawisk występujących na całym obszarze rewitalizacji Gminy Trzciana. Zaplanowane do realizacji zadania podstawowe oraz pozostałe przedsięwzięcia będą się wzajemnie dopełniały, aby w jak największym stopniu osiągnąć cele rewitalizacyjne.

Z odnowionych przestrzeni publicznych, na których odbywać się będą imprezy kulturalne, korzystać będą wszyscy mieszkańcy Gminy Trzciana, w związku z czym oddziaływanie programu nie zamknie się w obszarze rewitalizacji.

Lokalizacja zadań inwestycyjnych (podstawowych) na obszarze rewitalizacji Gminy Trzciana

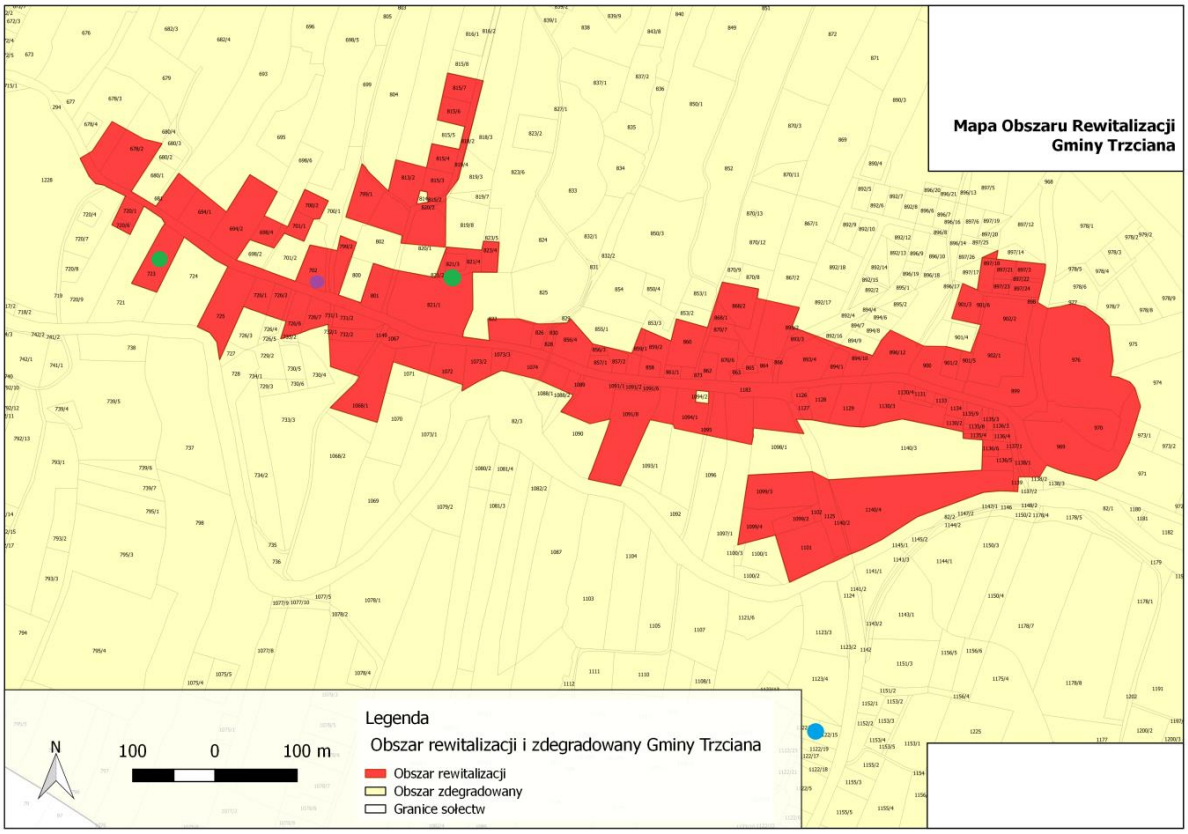

Lokalizacja zadań inwestycyjnych w ramach „GPR Gminy Trzciana na lata 2015-2022" (punkty zielone – zadania Gminy Trzciana, punkt fioletowy – zadanie OSP w Trzcianie, punkt niebieski – zadanie Inwestora Prywatnego MK SMART Sp. z o.o.)

6.4.5.2. KOMPLEMENTARNOŚĆ PROBLEMOWA

W **Gminnym Programie Rewitalizacji Gminy Trzciana na lata 2015-2022** zapewniona została także komplementarność problemowa. Wybrane do realizacji przedsięwzięcia rewitalizacyjne są ze sobą wzajemnie powiązane, a także wzajemnie się dopełniają. Zadania infrastrukturalne, związane z renowacją bądź przebudową zniszczonych budynków użyteczności publicznej zakładają prowadzenie tam działań o charakterze społecznym (kulturalnym, integracyjnym oraz aktywizującym mieszkańców Gminy Trzciana).

Zaplanowane do realizacji przedsięwzięcia rewitalizacyjne, będą wzajemnie się dopełniały tematycznie, co sprawi, że Gminny Program Rewitalizacji Gminy Trzciana na lata 2015-2022 będzie oddziaływał na obszar rewitalizacji we wszystkich niezbędnych aspektach. Zadania związane z rozbudową lub modernizacją przestrzeni publicznej służyć będą, zarówno poprawie jakości życia mieszkańców, zwiększeniu ładu przestrzennego, a także pozytywnie wpłyną na poprawę jakości środowiska przyrodniczego.

Skuteczna komplementarność problemowa oznacza także konieczność powiązania działań rewitalizacyjnych ze strategicznymi decyzjami gminy na innych polach, co skutkować będzie lepszą koordynacją tematyczną i organizacyjną działań administracji.

6.4.5.3. KOMPLEMENTARNOŚĆ PROCEDURALNO-INSTYTUCJONALNA

Za przygotowanie, koordynowanie i tworzenie warunków do prowadzanie rewitalizacji odpowiada Urząd Gminy w Trzcianie w ramach swoich struktur, przy czym należy zaznaczyć, iż rewitalizacja prowadzona jest przez wielu interesariuszy. Gmina Trzciana pełniła będzie rolę zarządczą i wykonawczą projektu. System zarządzania Gminnym Programem Rewitalizacji Gminy Trzciana na lata 2015-2022 został zaprojektowany w taki sposób, aby możliwe było efektywne współdziałanie na jego rzecz różnych instytucji oraz wzajemne uzupełnianie się i spójność procedur. Jednostką odpowiedzialną za realizację zadań ujętych w programie rewitalizacji będzie przede wszystkim Gmina Trzciana, która będzie wspomagana przez pozostałych interesariuszy rewitalizacji, np. zadania społeczne będą realizowane przy współpracy m.in. Gminnego Ośrodka Pomocy Społecznej czy Stowarzyszenia Promocji i Rozwoju Lokalnego Gminy Trzciana. Istotne będzie także podjęcie ścisłej współpracy z Komitetem Rewitalizacji – forum współpracy i dialogu interesariuszy z organami Gminy Trzciana. Zapewni to skuteczne zarządzanie programem oraz będzie uzupełnieniem działań podejmowanych w ramach realizacji polityk publicznych.

6.4.5.4 KOMPLEMENTARNOŚĆ MIĘDZYOKRESOWA

Poprzez GPR Gminy Trzciana zachowana zostanie ciągłość programowa. Przedsięwzięcia podejmowane w poprzednich okresach programowych mają swoją kontynuację w obecnym dokumencie. GPR Gminy Trzciana zakłada min. Rewitalizację przestrzeni publicznej w miejscowości Trzciana. Zadanie to stanowi kontynuację inwestycji zrealizowanej w 2012 roku pn. *„Odnowa centrum wsi Trzciana poprzez stworzenie przestrzeni publicznej w formie parku z placem zabaw, wyminą opraw oświetleniowych oraz budową chodnika”*. Zadanie to realizowane było w ramach Programu Rozwoju Obszarów Wiejskich 2007-2013 – Działanie Odnowa i Rozwój Wsi. Planowane aktualnie do realizacji zadanie polegające na rozbudowie i przebudowie budynku administracyjnego z przeznaczeniem na cele społeczne, kulturalne i administracyjne to kolejna inwestycja obok wykonanego już chodnika, oświetlenia i placu zabaw, które łącznie przyczynią się do odbudowy i poprawienia stanu obszaru rewitalizacji.

Gminny Ośrodek Pomocy Społecznej w Trzcianie realizuje od 2009 r. projekt pod nazwą *„Aktywizacja społeczno-zawodowa w Gminie Trzciana”*. Projekt jest współfinansowany przez Unię Europejską w ramach Europejskiego Funduszu Społecznego. Realizowany jest w ramach Programu Operacyjnego Kapitał Ludzki, Działanie 7.1 Rozwój i upowszechnianie aktywnej integracji, Poddziałanie 7.1.1 Rozwój i upowszechnianie aktywnej integracji przez Ośrodki Pomocy Społecznej. Potrzeba realizacji projektu wypłynęła z konieczności wyrównania szans zatrudnienia i ułatwienia wejścia lub powrotu na rynek pracy osobom bezrobotnym. Dzięki realizacji projektu od 2009 r. wyposażono w kwalifikacje zawodowe 60 osób. Tylko w 2014 r. pracownik socjalny, doradca zawodowy i psycholog objęli wsparciem 20 osób. Głównym celem projektu było zwiększenie aktywności społecznej i zawodowej mieszkańców, wzrost ich poczucia własnej wartości, zwiększenie kwalifikacji zawodowych i w konsekwencji poprawa warunków życia.

Wnioski wyciągnięte z poprzednich działań rewitalizacyjnych pozwolą na jeszcze bardziej efektywne wykorzystanie możliwości i środków, które niesie ze sobą obecna perspektywa finansowa.

6.4.5.5 KOMPLEMENTARNOŚĆ ŹRÓDEŁ FINANSOWANIA

Zadania, które zostały wprowadzone do Gminnego Programu Rewitalizacji Gminy Trzciana mają zapewnione finansowanie z różnych źródeł, które wzajemnie się łączą i uzupełniają, w tym: EFRR, FS, EFS, środki publiczne. Dodatkowo, projekty zapisane w dokumencie umożliwiają włączenie środków prywatnych w finansowanie procesów rewitalizacji.

ROZDZIAŁ 7

RAMY FINANSOWE GPR GMINY TRZCIANA

7.1. INSTRUMENTY FINANSOWANIA GPR

Wyprowadzenie obszarów zdegradowanych w Gminie Trzciana z sytuacji kryzysowej jest procesem długotrwałym i wymagającym znacznych nakładów finansowych na realizację poszczególnych projektów. Gmina Trzciana planuje wykonanie wyszczególnionych w dokumencie inwestycji w oparciu m.in. o zewnętrzne środki finansowe (stawiając nacisk na bezzwrotne dotacje), jak również o środki własne. W chwili zakończenia prac nad niniejszym dokumentem Polska znajduje się w okresie przejściowym, w którym środki z perspektywy budżetowej na lata 2014 – 2020 nie zostały jeszcze uruchomione.

W Regionalnym Programie Operacyjnym Województwa Małopolskiego na lata 2014–2020 duży potencjał niesie ze sobą perspektywiczne zaangażowanie w rewitalizację innych partnerów, angażując tym samym dodatkowy kapitał i rozkładając ciężar finansowy rewitalizacji na różne podmioty.

GŁÓWNE ŹRÓDŁO FINANSOWANIA GPR:

Głównym źródłem finansowania projektów rewitalizacyjnych w województwie małopolskim w latach 2014 – 2020 (z perspektywą do roku 2023) są środki w ramach funduszy europejskich wydatkowanych w ramach **Regionalnego Programu Operacyjnego Województwa Małopolskiego na lata 2014 - 2020**. Ponadto, w celu zapewniania komplementarności finansowej projektów należy mieć na uwadze możliwości finansowania z innych dostępnych źródeł, w tym z krajowych funduszy europejskich (np. PROW, POIiŚ, PO WER), ze środków celowych będących w dyspozycji Ministerstw (np. Ministerstwo Kultury i Dziedzictwa Narodowego), innych środków regionalnych i lokalnych, w tym z budżetów JST czy środków prywatnych podmiotów.

1) Regionalny Program Operacyjny Województwa Małopolskiego na lata 2014–2020

Głównym źródłem finansowania projektów rewitalizacyjnych w ramach Gminnego Programu Rewitalizacji Gminy Trzciana będzie Regionalny Program Operacyjny Województwa Małopolskiego na lata 2014 – 2020. W ramach tego Programu przedsięwzięcia rewitalizacyjne wpierane będą w Osi Priorytetowej 11. Rewitalizacja przestrzeni regionalnej Działanie 11.2 Odnowa obszarów wiejskich. Głównym celem tego działania jest ograniczenie problemów społecznych na terenach zdegradowanych, a finansowane będą projekty ukierunkowane na ograniczenie istotnych problemów społecznych zidentyfikowanych w Gminnym Programie Rewitalizacji. Możliwymi typami przedsięwzięć będą:

- przebudowa, rozbudowa, modernizacja i adaptacja obiektów infrastrukturalnych z przeznaczeniem na cele społeczne, obejmujące: placówki oferujące wsparcie dzienne dla

dzieci i młodzieży (np. żłobki, przedszkola i inne formy wychowania przedszkolnego, szkoły, świetlice, w tym środowiskowe), obiekty rekreacyjne (np. ścieżki zdrowia, place zabaw, boiska), obiekty, w których świadczone są usługi służące aktywizacji społecznej i zawodowej mieszkańców, obiekty wielofunkcyjne, w których łączone są różne funkcje społeczne;

- budowa, przebudowa, rozbudowa, modernizacja i adaptacja obiektów infrastruktury kultury;
- działania prowadzące do ożywienia gospodarczego rewitalizowanych obszarów (np. zagospodarowanie przestrzeni na cele gospodarcze);
- zagospodarowanie (przebudowa, rozbudowa, modernizacja i adaptacja) przestrzeni publicznej na cele społeczne (np. place, skwery, parki);
- modernizacje, renowacje budynków użyteczności publicznej poprawiające ich estetykę zewnętrzną;
- modernizacje, renowacje części wspólnych wielorodzinnych budynków mieszkalnych, tj. odnowienie elementów strukturalnych budynku (dachy, fasady, okna i drzwi w fasadzie, klatki schodowe i korytarze, windy).

W ramach wskazanych powyżej typów projektów (wyłącznie jako element projektu) możliwa jest:

- budowa, przebudowa, rozbudowa i modernizacja podstawowej infrastruktury komunalnej (np. sieci i urządzeń wodociągowych, kanalizacyjnych, gazowych, ciepłowniczych, elektrycznych, telekomunikacyjnych) na obszarze objętym projektem, w celu zapewnienia dostępu rewitalizowanym obiektom i terenom do podstawowych usług komunalnych,
- budowa, przebudowa, rozbudowa i modernizacja infrastruktury drogowej poprawiającej dostępność do rewitalizowanych obiektów i terenów.

Warunkiem ubiegania się o wsparcie w ramach działania jest wykazanie wpływu projektu na likwidację lub niwelację zdiagnozowanych problemów społecznych.

Wnioskodawcami projektów realizowanych w ramach Działania 11.2 mogą być: jednostki samorządu terytorialnego, ich związki i stowarzyszenia, jednostki organizacyjne jednostek samorządu terytorialnego posiadające osobowość prawną, instytucje kultury, osoby prawne i fizyczne będące organami prowadzącymi szkoły i placówki, partnerzy społeczni i gospodarczy (w tym organizacje pozarządowe), kościoły i związki wyznaniowe oraz osoby prawne kościołów i związków wyznaniowych, spółdzielnie i wspólnoty mieszkaniowe, Towarzystwa Budownictwa Społecznego, parki narodowe i krajobrazowe, PGL Lasy Państwowe i jego jednostki organizacyjne, inne jednostki sektora finansów publicznych posiadające osobowość prawną, szkoły wyższe, przedsiębiorcy, administracja rządowa.

Poza Działaniem 11.2. w Regionalnym Programie Operacyjnym Województwa Małopolskiego na lata 2014–2020 przewidziano również preferencje dla projektów rewitalizacyjnych także w ramach innych działań. Działaniami tymi są:

Oś 8. Rynek pracy: 8.2 Aktywizacja zawodowa, 8.5 Wsparcie na rzecz łączenia życia zawodowego z prywatnym

Oś 9. Region spójny społecznie: 9.1 Aktywna integracja, 9.2 Usługi społeczne i zdrowotne

Oś 10. Wiedza i kompetencje: 10.1 Rozwój kształcenia ogólnego.

2) Program Rozwoju Obszarów Wiejskich na lata 2014-2020

Program PROW 2014 – 2020 obejmuje następujące działania i poddziałania, które mogą zostać wykorzystane do finansowania projektów rewitalizacyjnych:

Działanie 1 Transfer wiedzy i działalność informacyjna:

Poddziałanie 1.1 Wsparcie dla działań w zakresie kształcenia zawodowego i nabywania umiejętności;

Działanie 7 Podstawowe usługi i odnowa wsi na obszarach wiejskich:

Poddzialanie 7.2 Wsparcie inwestycji związanych z tworzeniem, ulepszaniem lub rozbudową wszystkich rodzajów małej infrastruktury, w tym inwestycji w energię odnawialną i w oszczędzanie energii;

Poddziałanie 7.6 Wsparcie badań i inwestycji związanych z utrzymaniem, odbudową i poprawą stanu dziedzictwa kulturowego i przyrodniczego wsi, krajobrazu wiejskiego i miejsc o wysokiej wartości przyrodniczej, w tym dotyczące powiązanych aspektów społeczno – gospodarczych oraz środków w zakresie świadomości środowiskowej;

Poddziałanie 7.4 Wsparcie inwestycji w tworzenie, ulepszanie i rozwijanie podstawowych usług lokalnych dla ludności wiejskiej, w tym rekreacji, kultury i powiązanej infrastruktury.

3) Program Operacyjny Infrastruktura i Środowisko na lata 2014–2020

Projekty rewitalizacyjne zawarte w Gminnym Programie Rewitalizacji Gminy Trzciana mogą być finansowane również w ramach środków Programu Operacyjnego Infrastruktura i Środowisko na lata 2014–2020, który zakłada, iż może być narzędziem wdrażania działań rewitalizacyjnych. W ramach programu nie przewidziano odrębnych działań dedykowanych projektom rewitalizacyjnym, jednak przyjęto rozwiązania promujące projekty związane z rewitalizacją poprzez wprowadzenie dedykowanych kryteriów wyboru.

Preferencje dla projektów rewitalizacyjnych przewidziane zostały w następujących priorytetach inwestycyjnych:

- 4iii Wspieranie efektywności energetycznej, inteligentnego zarządzania energią i wykorzystywania odnawialnych źródeł energii w infrastrukturze publicznej, w tym w budynkach publicznych, i w sektorze mieszkaniowym;
- 4v Promowanie strategii niskoemisyjnych dla wszystkich rodzajów terytoriów, w szczególności dla obszarów miejskich, w tym wspieranie zrównoważonej multimodalnej mobilności miejskiej i działań adaptacyjnych mających oddziaływanie łagodzące na zmiany klimatu;
- 6c Zachowanie, ochrona, promowanie i rozwój dziedzictwa naturalnego i kulturowego;

- 6e (iv) Podejmowanie przedsięwzięć mających na celu poprawę stanu jakości środowiska miejskiego, rewitalizację miast, rekultywację i dekontaminację terenów poprzemysłowych (w tym terenów powojskowych), zmniejszenie zanieczyszczenia powietrza oraz propagowania działań służących zmniejszaniu hałasu;
- 9a Inwestycje w infrastrukturę zdrowotną i społeczną, które przyczyniają się do rozwoju krajowego, regionalnego i lokalnego, zmniejszania nierówności w zakresie stanu zdrowia, promowanie włączenia społecznego poprzez lepszy dostęp do usług społecznych, kulturalnych i rekreacyjnych oraz przejścia z usług instytucjonalnych na usługi na poziomie społeczności lokalnych.

4) Rządowy Program na rzecz Aktywności Społecznej Osób Starszych

Zadania do realizacji związane z zaspokojeniem potrzeb osób starszych, przewidziane w Gminnym Programie Rewitalizacji Gminy Trzciana mogą być natomiast dofinansowane przez Rządowy Program na rzecz Aktywności Społecznej Osób Starszych na lata 2014–2020. Program ASOS za cel przyjął poprawę jakości i poziomu życia osób starszych dla godnego starzenia się poprzez aktywność społeczną. U podstaw programu leży natomiast zróżnicowanie populacji osób starszych i ich potrzeb. Promowane są zatem działania mające na celu podtrzymanie aktywności osób starszych i zapewnienie ich udziału w życiu społecznym oraz działania ukierunkowane na osoby o ograniczonej samodzielności. W programie wyznaczone zostały 4 Priorytety:

- Priorytet 1. Edukacja osób starszych. Celem Priorytetu jest zwiększenie różnorodności oraz poprawa jakości oferty edukacyjnej dla osób starszych. W ramach priorytetu wspierane są działania obejmujące np. tworzenie ofert zajęć edukacyjnych i warsztatów o aktywnym starzeniu się, kształcenie opiekunów.
- Priorytet 2. Aktywność społeczna promująca integrację wewnątrz i międzypokoleniową. Celem priorytetu jest tworzenie odpowiednich warunków dla integracji wewnątrzpokoleniowej, a także międzypokoleniowej osób starszych w oparciu o istniejącą infrastrukturę społeczną. W ramach priorytetu wspierane są projekty dotyczące m.in.: aktywności społeczna oraz fizycznej i turystyczno-rekreacyjnej osób starszych, działania angażujące różne pokolenia, przeciwdziałania e-wykluczeniu.
- Priorytet 3. Partycypacja społeczna osób starszych. Celem priorytetu jest rozwój zróżnicowanych form aktywności społecznej osób starszych, w tym zwłaszcza ich partycypacji w życiu społecznym, procesach decyzyjnych i kształtowaniu polityk publicznych). W ramach tego priorytetu wspierane są projekty dotyczące m.in.: form aktywności osób starszych wobec społeczności lokalnych, aktywności wspierających uczestnictwo i integrację w życiu społecznym i publicznym, pomocy obywatelskiej.
- Priorytet 4. Usługi społeczne dla osób starszych (usługi zewnętrzne). Celem priorytetu jest zwiększenie stopnia dostępności oraz podniesienie jakości usług społecznych dla osób starszych, a także wspieranie różnych działań na rzecz samoorganizacji i samopomocy. W ramach tego priorytetu wspierane są projekty obejmujące m.in.: szkolenia dla wolontariuszy i opiekunów (z zakresu pomocy osobom starszym), wspieranie różnych form samopomocy, poprawę dostępności osób starszych do różnorodnych usług (m.in. opiekuńczych, kulturalnych, edukacyjnych, doradczych, sportowych i turystycznych).

Podmiotami, które mogą składać wnioski na realizację projektów są: organizacje pozarządowe, osoby prawne i jednostki organizacyjne działające na podstawie przepisów ustawy o stosunku Państwa do Kościoła Katolickiego w Rzeczypospolitej Polskiej, przepisów o stosunku Państwa do innych kościołów i związków wyznaniowych oraz o gwarancjach wolności sumienia i wyznania, jeżeli ich cele statutowe obejmują prowadzenie działalności pożytku publicznego, spółdzielnie socjalne, spółki akcyjne i spółki z ograniczoną odpowiedzialnością oraz kluby sportowe, stowarzyszenia i jednostki samorządu terytorialnego.

5) Programy Ministra Kultury i Dziedzictwa Narodowego

Projekty przewidziane do realizacji w Gminnym Programie Rewitalizacji Gminy Trzciana mogą zostać dofinansowane w ramach Programów Ministra Kultury i Dziedzictwa Narodowego. Źródłem finansowania zadań zaproponowanych w niniejszym dokumencie mogą być w szczególności program Rozwój infrastruktury kultury. Zasadniczym celem programu jest wsparcie infrastruktury oraz poprawa funkcjonowania podmiotów prowadzących działalność kulturalną, domów kultury, jak również szkół i uczelni artystycznych. Projekty zaproponowane z ramach Gminnego Programu Rewitalizacji mogą ubiegać się o dofinansowanie w ramach priorytetów:

- Priorytet 1. Infrastruktura kultury (głównym celem priorytetu jest stworzenie optymalnych warunków dla prowadzenia działalności kulturalnej, poprzez rozbudowę oraz modernizację infrastruktury instytucji kultury, a także innych podmiotów prowadzących działalność w tym obszarze). W ramach Priorytetu 1. możliwe jest dofinansowanie projektów dotyczących m.in. budowy, przebudowy i remontu infrastruktury oraz zakup wyposażenia na potrzeby działalności kulturalnej. O dofinansowanie mogą się ubiegać m.in. samorządowe instytucje kultury (z wyjątkiem domów i ośrodków kultury oraz centrów kultury i sztuki, a także bibliotek w skład których wchodzą powyższe instytucje), jednostki samorządu terytorialnego, organizacje pozarządowe, jak również kościoły i związki wyznaniowe oraz ich osoby prawne.
- Priorytet 3. Infrastruktura domów kultury (Zasadniczym celem priorytetu jest zapewnienie optymalnych warunków dla działalności domów i ośrodków kultury oraz centrów kultury i sztuki w zakresie edukacji kulturalnej i animacji kultury poprzez modernizację i rozbudowę ich infrastruktury. Zadania możliwe do realizacji w ramach tego priorytetu to: prace budowlane, opracowywanie dokumentacji technicznej czy zakup wyposażenia niezbędnego dla realizacji celów statutowych. O wsparcie finansowe w ramach priorytetu mogą się ubiegać: domy i ośrodki kultury oraz centra kultury i sztuki posiadające status samorządowej instytucji kultury, biblioteki posiadające status samorządowej instytucji kultury, w skład których wchodzą domy i ośrodki kultury bądź centra kultury i sztuki, a także jednostki samorządu terytorialnego (wyłącznie jako organy prowadzące dla wyżej wskazanych podmiotów).

6) Program Fundusz Inicjatyw Obywatelskich na lata 2014–2020

Działania społeczne, które ukierunkowane są na rozwój społeczeństwa obywatelskiego, włączanie mieszkańców we współdecydowanie i zaangażowanie ich w sprawy lokalne, które przewidziane są do realizacji w ramach Gminnego Programu Rewitalizacji Gminy Trzciana mogą być wspierane finansowo poprzez Program Funduszu Inicjatyw Obywatelskich na lata 2014–2020. Program FIO jest programem rządowym, wspieranym ze środków budżetu państwa i adresowany jest do podmiotów sektora pozarządowego (tzw. III sektora). Celem głównym programu jest zwiększenie zaangażowania obywateli i organizacji pozarządowych w życie publiczne. W ramach Programu realizowane są cztery główne priorytety:

- Priorytet 1. Małe inicjatywy. Celem Priorytetu jest zwiększenie możliwości obywateli w realizacji inicjatyw oddolnych. Priorytet wspiera m.in. inicjatywy nieformalne, samopomocowe czy wsparcie młodych organizacji pozarządowych.
- Priorytet 2. Aktywne społeczeństwo. Celem priorytetu jest zwiększenie liczby obywateli angażujących się w inicjatywy lokalne oraz działania realizowane przez organizacje pozarządowe. W ramach tego priorytetu wspierane są działania skierowane m.in. na: aktywizację obywateli w sprawach wspólnotowych, rozwijanie wolontariatu, aktywizację współpracy wspólnot lokalnych i organizacji publicznych, wspieranie aktywnych form integracji społecznej, a także rozwój przedsiębiorczości społecznej.
- Priorytet 3. Aktywni obywatele. Celem priorytetu jest wzrost poziomu partycypacji obywateli w sprawach publicznych. W ramach priorytetu wspierane są przedsięwzięcia dotyczące m.in. zwiększania wpływu obywateli na polityki publiczne, rozwijanie edukacji obywatelskiej i kompetencji społecznych, a także wspierania tworzenia partnerstw i innych form współpracy służących aktywizacji obywateli i przekazywaniu im realizacji zadań publicznych.
- Priorytet 4. Silne organizacje pozarządowe. Celem priorytetu jest wzmocnienie potencjału sektora pozarządowego, w szczególności wzmocnienie potencjału organizacji federacyjnych. W ramach tego Priorytetu dofinansowane są działania dotyczące wspierania działań o charakterze systemowym oraz wspomaganie zwiększania kompetencji organizacji społecznych.

7) Narodowy Fundusz Ochrony Środowiska i Gospodarki Wodnej

Działania dotyczące ochrony środowiska przyrodniczego oraz zapewnienia bezpieczeństwa ekologicznego, przewidziane do realizacji w ramach niniejszego dokumentu, mogą zostać dofinansowane ze środków Narodowego Funduszu Ochrony Środowiska i Gospodarki Wodnej. W kontekście zadań zaproponowanych w niniejszym dokumencie szczególnie istotnymi źródłami finansowania wydaje się być program Edukacja ekologiczna. Głównym celem programu Edukacja ekologiczna jest „podnoszenie poziomu świadomości ekologicznej i kształtowanie postaw ekologicznych społeczeństwa poprzez promowanie zasad zrównoważonego rozwoju". W ramach tego programu wspierane są przedsięwzięcia edukacyjne dotyczące m.in.: kształtowania postaw społeczeństwa z wykorzystaniem tradycyjnych mediów i Internetu, aktywizacji społeczeństwa dla zrównoważonego rozwoju, wsparcia systemu edukacji w zakresie ochrony środowiska i zrównoważonego rozwoju, a także budowy, rozbudowy, remontu i wyposażenia obiektów infrastruktury służących edukacji ekologicznej.

8) Wojewódzki Fundusz Ochrony Środowiska i Gospodarki Wodnej

Wojewódzki Fundusz Ochrony Środowiska i Gospodarki Wodnej w Krakowie jest publiczną instytucją finansową, realizującą politykę ekologiczną województwa małopolskiego. W ramach funduszu wspierane są działania proekologiczne podejmowane przez administrację publiczną, przedsiębiorców, instytucje i organizacje pozarządowe. Fundusz udziela dofinansowania na:

- zadania inwestycyjne: z zakresu gospodarki wodno-ściekowej i ochrony wód, gospodarki odpadami i ochrony powierzchni ziemi, ochrony powietrza (w tym odnawialne źródła energii) i termomodernizacji, ochrony przed hałasem;
- zadania nieinwestycyjne, m.in. edukację ekologiczną, przedsięwzięcia z zakresu ochrony przyrody (np. ochrona gatunkowa roślin i zwierząt, sporządzenie planów ochrony dla obszarów objętych ochroną, nasadzenia drzew i krzewów, zabiegi pielęgnacyjne pomników przyrody), państwowy monitoring środowiska, wojewódzkie programy i plany związane z ochroną środowiska i gospodarką wodną.

7.2. PLAN FINANSOWY REALIZACJI „GMINNEGO PROGRAMU REWITALIZACJI GMINY TRZCIANA NA LATA 2015-2022”

RPO WM – Regionalny Program Operacyjny Województwa Małopolskiego 2014-2020

PO WER – Program Operacyjny Wiedza Edukacja Rozwój 2014-2020

PO MK i DN – Programy Operacyjne Ministra Kultury i Dziedzictwa Narodowego 2016-2020

FIO – Fundusz Inicjatyw Obywatelskich

NFOŚ i GW – Narodowy Fundusz Ochrony Środowiska i Gospodarki Wodnej

WFOŚ i GW – Wojewódzki Fundusz Ochrony Środowiska i Gospodarki Wodnej

NMF i MF EOG – Norweski Mechanizm Finansowy i Mechanizmy Finansowe Europejskiego Obszaru Gospodarczego 2015-2020

SzMF – Szwajcarski Mechanizm Finansowy 2015-2020

EBI – Europejski Bank Inwestycyjny

BŚ – Bank Światowy

BGK – Bank Gospodarstwa Krajowego

FUNDUSZE BILATERALNE RP

FUNDACJE KRAJOWE I ZAGRANICZNE

FUNDUSZ ROZWOJU INFRASTRUKTURY NA WSI

EMISJA OBLIGACJI SPOŁECZNYCH – SOCIAL IMPACT BONDS ISSUE

FINANSOWANIE SPOŁECZNOŚCIOWE - CROWDFUNDING

BUDŻET GMINY

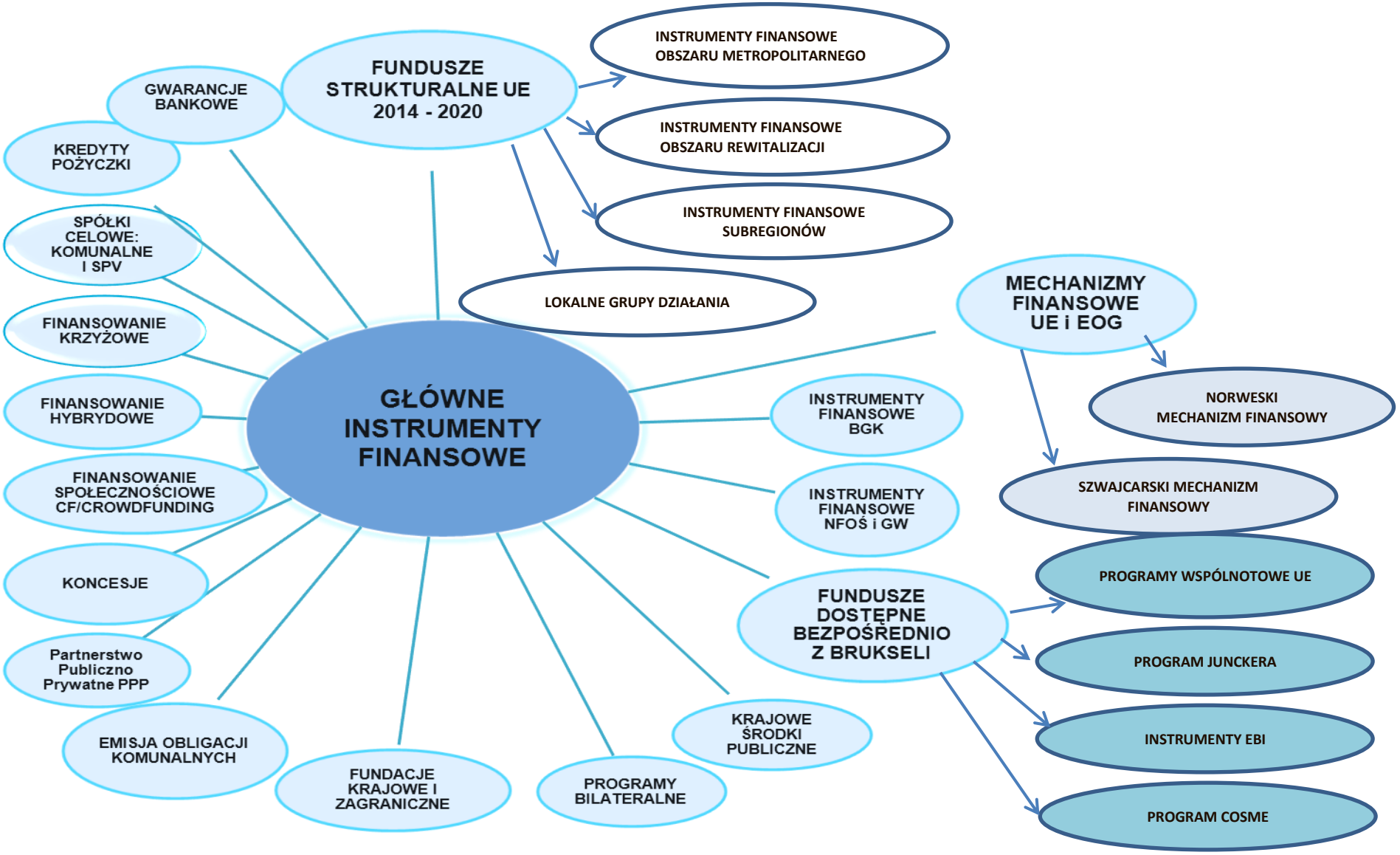

Źródło: Opracowanie własne

ZADANIA INWESTYCYJNE GMINY TRZCIANA:

1. ***Rewitalizacja przestrzeni publicznej w miejscowości Trzciana.***
2. ***Budowa placu zabaw, boiska sportowego wraz z bieżnią, przewiązki łączącej budynek SP i PG w Trzcianie.***
3. ***Rozbudowa i modernizacja budynku Domu Strażaka w Trzcianie.***
4. ***Rewitalizacja i rozbudowa obiektu gospodarczego, zlokalizowanego w miejscowości Trzciana z nadaniem nowych funkcji społecznych i gospodarczych.***

Warunkiem realizacji zadań inwestycyjnych jest uzyskanie wszystkich wymaganych pozwoleń i uzgodnień administracyjnych.

Działania inwestycyjne wskazane do realizacji w ramach Gminnego Programu Rewitalizacji obejmują istniejące obiekty lub zagospodarowane tereny.

W trakcie przygotowywania i realizacji inwestycji będą uwzględniane następujące kwestie:

- ochrona środowiska i przyrody, w szczególności poprzez zapewnienie ochrony gleby, naturalnego ukształtowania terenu i stosunków wodnych oraz zapewnienie oszczędnego korzystania z terenu,

- prace ziemne oraz inne prace związane z wykorzystaniem sprzętu mechanicznego lub urządzeń technicznych, prowadzone w obrębie bryły korzeniowej drzew lub krzewów na terenach zieleni lub zadrzewionych będą wykonywane w sposób najmniej szkodzący drzewom lub krzewom,

- w przypadku występowania chronionych gatunków roślin lub miejsc dogodnych dla bytowania zwierząt, z którymi kolidowałaby dana inwestycja zostanie uzyskane odpowiednie zezwolenie na odstępstwa od zakazów, wydawanych w trybie art. 56 ustawy o ochronie przyrody.

W odniesieniu do zadań z zakresu termomodernizacji budynków, zostanie uwzględniona potrzeba sporządzenia ekspertyz ornitologicznych i chiropterologiczna. W przypadku stwierdzenia obecności takich gatunków prace będą prowadzone poza ich okresem lęgowo-rozrodczym lub w zależności od potrzeby zostaną zapewnione siedliska zastępcze, ewentualnie uzyskane odpowiednie zezwolenie na odstępstwa od zakazów, wydawanych w trybie art. 56 ustawy o ochronie przyrody.

ZADANIA SPOŁECZNE GMINY TRZCIANA:

1. ***Aktywizacja społeczno-zawodowa mieszkańców Gminy Trzciana.***
2. ***Uruchomienie KIS przy GOPS „Jutro już dziś".***
3. ***Bieg i marsz Konstytucji 3 Maja.***
4. ***Dzień Dziecka na sportowo.***
5. ***Rajd Pieszy po Rezerwacie Przyrody „Kamionna".***
6. ***Aktywnie w przyszłość. Warsztaty taneczne, wycieczka turystyczno-krajoznawcza.***
7. ***Pamięć historii żyje w nas. 360 rocznica potyczki Lubomirskiego ze Szwedami upamiętniona Kolumną Szwedzką.***
8. ***Wspieranie osób w podeszłym wieku w integracji z młodzieżą.***
9. ***Spotkajmy się.***
10. ***Teatr amatorski w Kamionnej.***
11. ***Tradycje świąteczne.***
12. ***Warsztaty rękodzieła ludowego.***
13. ***Wyplatanie wierszy.***
14. ***Jest w orkiestrach dętych jakaś siła.***
15. ***Wspólne kolędowanie.***
16. ***Piknik rodzinny.***

Zadania społeczne są realizowane w ramach tzw. cross-financingu - finansowania krzyżowego lub hybrydowego (dotacje + PPP + sponsoring) na terenie całego obszaru zdegradowanego objętego obszarem rewitalizacji. Zadań społecznych nie wpisujemy do Wieloletniej Prognozy Finansowej, gdyż ich budżety konstruowane są w sposób neutralny do indywidualnego wskaźnika zadłużenia Gminy Trzciana.

Powiązanie z budżetem Gminy Trzciana wynika wyłącznie z rocznych budżetów JST takich jak m.in.: szkoły, przedszkola, Domu Kultury, Biblioteki, Gminnego Ośrodka Pomocy Społecznej. Pozostałe środki pochodzą z pozyskanych dotacji celowych, ze sponsoringu, PPP lub wpływów własnych uzyskanych w poszczególnych projektach.

ROZDZIAŁ 8

METODYKA BUDOWANIA GMINNEGO PROGRAMU REWITALIZACJI

8.1. PARTYCYPACJA SPOŁECZNA: MECHANIZMY WŁĄCZENIA MIESZKAŃCÓW, PRZEDSIĘBIORCÓW I INNYCH PODMIOTÓW NA TERENIE GMINY TRZCIANA W PROCES REWITALIZACJI

Ustawa z dnia 9 października 2015 roku o rewitalizacji podkreśla znaczenie zasady partnerstwa i partycypacji w procesie tworzenia i realizacji/wdrażania programu rewitalizacji.

Program rewitalizacji jest wypracowywany przez samorząd gminny i poddawany dyskusji w oparciu o diagnozę lokalnych problemów: społecznych, gospodarczych, przestrzenno-funkcjonalnych, technicznych i środowiskowych. Prace nad przygotowaniem programu, bądź jego aktualizacją, jak również wdrażanie (realizacja) programu oparte są na współpracy ze wszystkimi grupami interesariuszy, w tym szczególnie ze społecznością obszarów rewitalizacji, innymi ich użytkownikami, przedsiębiorcami i organizacjami pozarządowymi.

Partycypacja społeczna obejmuje przygotowanie, prowadzenie i ocenę rewitalizacji w sposób zapewniający aktywny udział interesariuszy, w tym poprzez uczestnictwo w konsultacjach społecznych oraz w pracach Komitetu Rewitalizacji.

Przygotowanie, prowadzenie i ocena rewitalizacji polegają w szczególności na:

- *poznaniu potrzeb i oczekiwań interesariuszy oraz dążeniu do spójności planowanych działań z tymi potrzebami i oczekiwaniami;*
- *prowadzeniu, skierowanych do interesariuszy, działań edukacyjnych i informacyjnych o procesie rewitalizacji, w tym o istocie, celach, zasadach prowadzenia rewitalizacji, wynikających z ustawy, oraz o przebiegu tego procesu;*
- *inicjowaniu, umożliwianiu i wspieraniu działań służących rozwijaniu dialogu między interesariuszami oraz ich integracji wokół rewitalizacji;*
- *zapewnieniu udziału interesariuszy w przygotowaniu dokumentów dotyczących rewitalizacji, w szczególności gminnego programu rewitalizacji;*
- *wspieraniu inicjatyw zmierzających do zwiększania udziału interesariuszy w przygotowaniu i realizacji gminnego programu rewitalizacji;*
- *zapewnieniu w czasie przygotowania, prowadzenia i oceny rewitalizacji możliwości wypowiedzenia się przez interesariuszy.*

Partycypacja społeczna jest wpisana w proces rewitalizacji, jako fundament działań na każdym etapie tego procesu (diagnozowanie, programowanie, wdrażanie, monitorowanie). Skonsolidowanie wysiłków rożnych podmiotów na rzecz obszaru rewitalizacji jest ważnym warunkiem sukcesu.

Jednym z głównych zadań Gminnego Programu Rewitalizacji Gminy Trzciana jest powołanie do funkcjonowania Zespołu odpowiedzialnego za koordynowanie i zarządzanie rewitalizacją w ramach struktur Urzędu Gminy w Trzcianie. Zespół ten będzie musiał podjąć następujące działania:

- *zorganizowanie systemu sterowania i zarządzania procesem,*
- *prowadzenie akcji promocyjnej rewitalizacji,*
- *składanie wniosków i pozyskiwanie środków zewnętrznych oraz zapewnienie środków w budżecie gminy,*
- *stworzenie struktur organizacyjnych umożliwiających współpracę pomiędzy partnerami Lokalnego Programu Rewitalizacji,*
- *opracowanie systemu monitorowania Gminnego Programu Rewitalizacji przez społeczność lokalną.*

Oddziaływanie Programu Rewitalizacji powinno spełniać nie tylko działania merytoryczne, ale również podnosić społeczne utożsamianie się z kierunkami i działaniami prowadzonymi przez Zespół koordynujący samym procesem.
Program Rewitalizacji zmienia dotychczasowe myślenie w kategoriach oni i my. Trudnym wydaje się transferowanie tego zagadnienia na myślenie w kategoriach jedności działania i określenia procesów przewidywania oddziaływania kolejnych dokonań.
Planowane zadania będące pojedynczymi elementami układać się muszą w kolejne kroki, które doprowadzić mają do polepszenia życia mieszkańców i stworzenia nowej przestrzennej wartości gminy.
Ponieważ finansowanie koncepcji obszaru operacyjnego Gminy Trzciana nie pokryje wszystkich potrzeb, konieczne będzie w następnym etapie programowania rewitalizacji przygotowanie realnego programu finansowania, w tym kompleksowego pakietu finansowego z różnych puli programów pomocowych i własnych tak, aby możliwe stało się zrealizowanie zamierzonych przedsięwzięć. Przewiduje się źródła wsparcia finansowego rewitalizacji z różnych środków – funduszy strukturalnych UE 2014-2020, PPP, budżetu gminy, regionu, pożyczek i kredytów, obligacji, a także środków własnych lokalnych partnerów, których projekty zostały ujęte w programie. Bezwzględny priorytet w realizacji otrzymają projekty dofinansowane z funduszy strukturalnych Unii Europejskiej 2014-2020, dotacji i środków zewnętrznych.

Dla skutecznego monitorowania należy:

- Określić wskaźniki zasadnicze dla rewitalizacji gminy. Dzięki temu uzyskamy parametry początkowe, od których będzie można rozpocząć przygotowanie bazy danych pierwotnych, umożliwiających określenie wskaźników kontroli skuteczności realizacji,
- Zarejestrować pierwotny obraz struktury funkcjonalno-przestrzennej gminy, aby zobrazować przemiany, jakie zajdą w trakcie rewitalizacji. Stanowić on będzie podstawę określenia wskaźników pomiaru rozwoju rewitalizacji.

W celu efektywnego przeprowadzenia działań rewitalizacyjnych w Gminie Trzciana, monitorowane będą wydatki, jak i efekty rzeczowe przedsięwzięć przez realizatorów projektów. Monitorowanie to winno obejmować zbieranie, raportowanie i interpretowanie danych opisujących postęp i efekty realizowanego projektu. Monitoring finansów pozwoli na zebranie informacji o finansowych aspektach realizacji programu. Ponadto przynajmniej raz w roku powinna być dokonywana kontrola społeczna będąca monitoringiem społecznym nad przebiegiem działań rewitalizacyjnych.

Promowanie Gminnego Programu Rewitalizacji dla dotarcia do szerokiego grona partnerów projektów. W ramach promocji zostaną wykorzystane następujące sposoby przekazywania informacji;

- strona internetowa Urzędu Gminy w Trzcianie, zawierająca informacje o GPR, ujętych w nim projektach, wkładzie Unii Europejskiej w realizowane przedsięwzięcia,
- plakaty w Urzędzie Gminy w Trzcianie,
- biuletyny i foldery o wykonywaniu konkretnych zadań,
- kontakty z lokalną prasą i telewizją,
- spotkania z potencjalnymi partnerami społeczno-gospodarczymi w projektach.

Gminny Program Rewitalizacji Gminy Trzciana na lata 2015-2022 opracowany był metodą partycypacji społecznej przy dużym zaangażowaniu mieszkańców Gminy Trzciana, a także radnych, sołtysów, przedsiębiorców, przedstawicieli organizacji pozarządowych oraz działaczy kultury i liderów opinii publicznej.

Spotkania konsultacyjne odbyły się w terminach: 05.11.2015 r., 19.01.2016 r. oraz w dniu 19.11.2016 r. w Świetlicy Urzędu Gminy Trzciana.

Konsultacje założeń Gminnego Programu Rewitalizacji: wizji, misji, celów rewitalizacji, obszary kryzysowe, typy projektów, typy beneficjentów, propozycja zadań inwestycyjnych, społecznych – 19.01.2016r. – miejsce Trzciana.

Uczestnicy: pracownicy Urzędu Gminy Trzciana, sołtysi i członkowie Rad Sołeckich, przedsiębiorcy, kupcy, rzemieślnicy, kierownicy JST, organizacje pozarządowe, mieszkańcy Gminy Trzciana.

9.2. POWIĄZANIA GPR Z DOKUMENTAMI STRATEGICZNYMI GMINY TRZCIANA

STRATEGIA ROZWOJU GMINY TRZCIANA

Kierunki rozwoju gminy Trzciana:

Przedsiębiorczość - tworzenie miejsc pracy
Cele strategiczne:
1. Wspomaganie rozwoju drobnej przedsiębiorczości oraz tworzenie warunków do powstawania nowych miejsc pracy.
2. Pozyskiwanie inwestorów strategicznych oraz środków finansowych dla społeczno-gospodarczego rozwoju gminy i wspieranie już istniejących jednostek gospodarczych.
3. Aktywizacja, integracja i wspomaganie przedsiębiorczości mieszkańców.

Rolnictwo, leśnictwo, przetwórstwo
Cele strategiczne:
1. Zalesianie nieużytków i racjonalna gospodarka na użytkach leśnych.
2. Poprawa konkurencyjności rolnictwa i dostosowanie go do wymagań rynki
3. Rozwój przetwórstwa rolno-spożywczego w oparciu o lokalną bazę surowcową.
4. Restrukturyzacja rolnictwa i poprawa stanu struktury agrarnej.

Turystyka
Cele strategiczne:
1. Tworzenie infrastruktury turystycznej oraz warunków dla rozwoju wypoczynku i rekreacji.
2. Marketing turystyczny gminy.

Oświata, kultura, sport
Cele strategiczne:
1. Ochrona regionalizmu lokalnego oraz ochrona dziedzictwa kulturalnego gminy.
2. Podnoszenie poziomu intelektualnego oraz wykształcenia młodzieży i dorosłych.
3. Ożywienie oraz rozwój aktywnych form działalności kulturalnej i sportowej.

Ochrona środowiska, proekologiczna gospodarka przestrzenna
Cele strategiczne:
1. Regulacja oraz zagospodarowanie rzek i potoków.
2. Budowa infrastruktury technicznej w zakresie gospodarki wodno-ściekowej i odpadowej.
3. Estetyzacja gminy oraz ochrona wiejskości krajobrazu i dziedzictwa przyrodniczego.

Infrastruktura techniczna i społeczna
Cele strategiczne:
1. Doskonalenie usług socjalno-bytowych celem poprawy standardu życia mieszkańców oraz podniesienia atrakcyjności gminy.
2. Wspieranie rozwoju organizacji społecznych i młodzieżowych, związków producenckich a także infrastruktury społecznej i rynkowej.

STUDIUM UWARUNKOWAŃ I KIERUNKÓW ZAGOSPODAROWANIA GMINY

W ramach przyjętej Strategii Rozwoju Gminy należy uwzględnić zagadnienia związane z rewitalizacją. Zadania rewitalizacyjne mające odniesienia przestrzenne powinny mieć odbicie również w Studium Uwarunkowań i Kierunków Zagospodarowania Przestrzennego, które powinno być przestrzennym odzwierciedleniem zamierzeń rozwojowych gminy.

Studium Uwarunkowań i Kierunków Zagospodarowania Przestrzennego Gminy nie może być wprowadzane etapowo ani wybiórczo tylko na niektórych obszarach gminy.

Studium jest aktem planistycznym o charakterze kompleksowym i musi odnosić się do całego obszaru gminy. Zgodnie z art. 9. ust. 1. ustawy o planowaniu w celu określenia polityki przestrzennej gminy, w tym lokalnych zasad zagospodarowania przestrzennego, Rada Gminy podejmuje uchwałę o przystąpieniu do sporządzania Studium Uwarunkowań i Kierunków Zagospodarowania Przestrzennego Gminy, zwanego dalej „Studium". Wójt, Burmistrz albo Prezydent Miasta sporządza Studium zawierające część tekstową i graficzną, uwzględniając zasady określone w Koncepcji Przestrzennego Zagospodarowania Kraju, ustalenia Strategii Rozwoju i Planu Zagospodarowania Przestrzennego Województwa oraz Strategii Rozwoju Gminy, o ile gmina dysponuje takim opracowaniem.

STRATEGIA ROZWIĄZYWANIA PROBLEMÓW SPOŁECZNYCH

Strategia Rozwiązywania Problemów Społecznych stanowi podstawę do realizacji stosunkowo trwałych wzorów interwencji społecznych, które mają przyczynić się do poprawy warunków życia mieszkańców, w szczególności tych, którzy są zagrożeni marginalizacją i wykluczeniem społecznym, aby w konsekwencji doprowadzić do integracji społecznej.

Strategia Rozwiązywania Problemów Społecznych jest dokumentem zgodnym z dokumentami strategicznymi i programowymi, które funkcjonują na poziomie europejskim, ogólnopolskim, wojewódzkim i gminnym. Dokumenty te tworzą warunki do podejmowania działań opartych na zasadzie pomocniczości państwa przy wykorzystaniu zasobów tkwiących w środowiskach lokalnych i aktywności środowisk zagrożonych marginalizacją i wykluczeniem społecznym.

Jednym z głównych problemów Strategii jest udzielanie organizowanie pomocy społecznej. Zgodnie z ustawą pomoc społeczną organizują organy administracji państwowej i samorządowej, współpracując w tym zakresie z organizacjami społecznymi, jak Polski Czerwony Krzyż, związki wyznaniowe, stowarzyszenia charytatywne, fundacje itp.

Ciężar obowiązków związanych z pomocą społeczną został przeniesiony z administracji rządowej na gminy. Wyodrębniono zadania własne (finansowane z funduszy gminnych) i zlecone (opłacane przez państwo). Należy stwierdzić, że zasadnicza część tych instrumentów, jakimi dysponują gminy, jest nakierowana na łagodzenie istniejącej sytuacji, na ogół finansowej i mieszkaniowej, z zasady całych rodzin. Bardzo niewiele jest instrumentów nakierowanych na uzyskanie trwałej zmiany niekorzystnych społecznie postaw niektórych grup społeczeństwa miejscowego.

ROZDZIAŁ 9

SYSTEM WDRAŻANIA GMINNEGO PROGRAMU REWITALIZACJI

Do głównych zadań **Gminnego Programu Rewitalizacji Gminy Trzciana na lata 2015-2022** należy m.in. powołanie do funkcjonowania zespołu odpowiedzialnego za koordynowanie i zarządzanie rewitalizacją w ramach struktur Urzędu Gminy w Trzcianie.

Zespół ten będzie odpowiadał za wykonanie następujących działań:

- *zorganizowanie systemu sterowania i zarządzania procesem,*
- *prowadzenie akcji promocyjnej rewitalizacji,*
- *składanie wniosków i pozyskiwanie środków zewnętrznych oraz zapewnienie środków w budżecie gminy,*
- *stworzenie struktur organizacyjnych umożliwiających współpracę pomiędzy partnerami Programu Rewitalizacji,*
- *opracowanie systemu monitorowania Programu Rewitalizacji przez społeczność lokalną.*

Kolejnym etapom Gminnego Programu Rewitalizacji Gminy Trzciana powinna towarzyszyć transparentność dla stworzenia przestrzeni wymiany informacji oraz opinii o poszczególnych działaniach i prowadzonych akcjach (w formie spotkań, publikacji w miejscowej prasie, stworzeniu platformy internetowej).

Zespół koordynujący Program Rewitalizacji powinien umożliwić prowadzenie:

- doradztwa dla właścicieli prywatnych i zbiorowych;
- warsztatów włączających w proces decyzyjny społeczność lokalną i fachowców różnych dziedzin;
- budowania tożsamości lokalnej z Programem Rewitalizacji.

Oddziaływanie Programu Rewitalizacji powinno spełniać nie tylko działania merytoryczne, ale również podnosić społeczne utożsamianie się z kierunkami i działaniami prowadzonymi przez Zespół koordynujący samym procesem.

Planowane zadania będące pojedynczymi elementami układać się muszą w kolejne kroki, które doprowadzić mają do polepszenia życia mieszkańców i stworzenia nowej przestrzennej wartości gminy.

Ponieważ finansowanie koncepcji obszaru operacyjnego Gminy Trzciana nie pokryje wszystkich potrzeb, konieczne będzie w następnym etapie programowania rewitalizacji przygotowanie realnego programu finansowania, w tym kompleksowego pakietu finansowego z różnych puli programów pomocowych i własnych, tak aby możliwe stało się zrealizowanie zamierzonych

przedsięwzięć. Przewiduje się źródła wsparcia finansowego rewitalizacji z różnych środków – funduszy strukturalnych UE 2014-2020, PPP, budżetu gminy, regionu, pożyczek i kredytów, obligacji, a także środków własnych lokalnych partnerów, których projekty zostały ujęte w programie.

Bezwzględny priorytet w realizacji otrzymają projekty dofinansowane z funduszy strukturalnych Unii Europejskiej 2014-2020, dotacji i środków zewnętrznych.

Dla skutecznego monitorowania należy:

- ⇨ Określić wskaźniki zasadnicze dla rewitalizacji gminy. Dzięki temu uzyskamy parametry początkowe, od których będzie można rozpocząć przygotowanie bazy danych pierwotnych, umożliwiających określenie wskaźników kontroli skuteczności realizacji,
- ⇨ Zarejestrować pierwotny obraz struktury funkcjonalno-przestrzennej gminy, aby zobrazować przemiany, jakie zajdą w trakcie rewitalizacji. Stanowić on będzie podstawę określenia wskaźników pomiaru rozwoju rewitalizacji.

W celu efektywnego przeprowadzenia działań rewitalizacyjnych w Gminie Trzciana, monitorowane będą wydatki, jak i efekty rzeczowe przedsięwzięć przez realizatorów projektów. Monitorowanie to winno obejmować zbieranie, raportowanie i interpretowanie danych opisujących postęp i efekty realizowanego projektu. Monitoring finansów pozwoli na zebranie informacji o finansowych aspektach realizacji programu. Ponadto przynajmniej raz w roku powinna być dokonywana kontrola społeczna będąca monitoringiem społecznym nad przebiegiem działań rewitalizacyjnych.

Promowanie Gminnego Programu Rewitalizacji dla dotarcia do szerokiego grona partnerów projektów. W ramach promocji zostaną wykorzystane następujące sposoby przekazywania informacji:

- strona internetowa Urzędu Gminy w Trzcianie; zawierająca informacje o GPR, ujętych w nim projektach, wkładzie Unii Europejskiej w realizowane przedsięwzięcia,
- plakaty, biuletyny i foldery o wykonywaniu konkretnych zadań,
- spotkania z potencjalnymi partnerami społeczno-gospodarczymi w projektach.

9.1. SPECJALNA STREFA REWITALIZACJI

W tym momencie w Gminie Trzciana nie będzie tworzona Specjalna Strefa Rewitalizacji /SSR/. Jeżeli w terminie późniejszym zajdzie konieczność utworzenia Specjalnej Strefy Rewitalizacji wprowadzana ona zostanie w drodze uchwały, będącej aktem prawa miejscowego w określonej w ustawie procedurze. Uchwała w każdym przypadku obowiązywać będzie czasowo, na okres do 10 lat. W przypadku, gdy założone w programie rewitalizacji działania inwestycyjne będą możliwe do wykonania bez uchwalania aktu planistycznego (np. wyłącznie remonty, przebudowy istniejącej tkanki budowlanej, dróg publicznych, przestrzeni publicznych), lub będą zgodne z obowiązującym planem miejscowym, uchwała SSR pozostanie jedynym aktem prawnym wydawanym w procesie rewitalizacji.

9.2 OCENA ODDZIAŁYWANIA NA ŚRODOWISKO GMINNEGO PROGRAMU REWITALIZACJI

Zgodnie z ustawą z dnia 3 października 2008 r. o udostępnianiu informacji o środowisku i jego ochronie, udziale społeczeństwa w ochronie środowiska oraz ocenach oddziaływania na środowisko (Dz. U. Nr 199, poz. 1227 ze zm.) projekt niniejszego dokumentu zostanie przedłożony Regionalnemu Dyrektorowi Ochrony Środowiska w Krakowie w sprawie uzgodnienia konieczności przeprowadzenia strategicznej oceny oddziaływania na środowisko oraz określenia zakresu i stopnia szczegółowości informacji wymaganych w prognozie oddziaływania na środowisko w przypadku konieczności jej opracowania.

Przedsięwzięcia wpisane do **Gminnego Programu Rewitalizacji Gminy Trzciana na lata 2015-2022** mogące potencjalnie mieć negatywnie oddziaływanie na środowisko wynikające z rozbudowy lub przebudowy mają charakter lokalny, a przy zastosowaniu działań minimalizujących będą pozostawać bez większego znaczenia dla ogólnego stanu środowiska, nie wpłyną więc na wyraźne i trwałe pogorszenie stanu któregokolwiek z komponentów środowiska.

Rewitalizacja obszarów czy dostosowanie obiektów do nowych funkcji wynika bardziej z rozwoju cywilizacyjnego, a nie z bezpośredniego wpływu wdrożenia Programu Rewitalizacji.

9.3. ZMIANY W STUDIUM UWARUNKOWAŃ I KIERUNKÓW ZAGOSPODAROWANIA PRZESTRZENNEGO

Gminny Program Rewitalizacji Gminy Trzciana na lata 2015-2022 nie przewiduje wprowadzenia zmian w studium uwarunkowań i kierunków zagospodarowania przestrzennego Gminy Trzciana.

9.4. NIEZBĘDNE ZMIANY W MIEJSCOWYCH PLANACH ZAGOSPODAROWANIA PRZESTRZENNEGO

Gminny Program Rewitalizacji Gminy Trzciana na lata 2015-2022 nie przewiduje zmian w miejscowych planach zagospodarowania przestrzennego.

ROZDZIAŁ 10

ZARZĄDZANIE, MONITORING, EWALUACJA GPR

10.1. SYSTEM REALIZACJI (WDRAŻANIA) GPR

Opracowanie i przyjęcie programu rewitalizacji rozpoczyna pierwszy i najistotniejszy etap procesu wdrażania. Proces wdrażania zależny będzie od podejmowanych działań, a proces realizacji programu – od procedur gwarantujących jej realizację oraz od organizacji prac nad programem, czyli podziału obszarów odpowiedzialności za realizację pomiędzy struktury/jednostki organizacyjne gminy.

Dla powodzenia wdrożenia programu rewitalizacji należy przyjąć tzw. zasadę partnerstwa, czyli współpracę poszczególnych instytucji samorządowych, organizacji społecznych, przedstawicieli mieszkańców, przedsiębiorców oraz zasadę partycypacji społecznej, czyli prowadzenie dialogu społecznego pomiędzy rożnymi podmiotami na terenie gminy, w zakresie wdrażania programu rewitalizacji.

Współpraca podmiotów powinna dotyczyć w szczególności:

- prowadzenia dialogu społecznego pomiędzy rożnymi podmiotami w zakresie przedsięwzięć rewitalizacyjnych i ich komplementarności,
- budowy trwałej sieci partnerstwa na rzecz rozwoju gminy, a tym samym zapewnienia kompleksowego podejścia do rozwiązywania problemów zdiagnozowanych w programie rewitalizacji,
- kojarzenia partnerów do wspólnych przedsięwzięć oraz projektów, poprzez tworzenie płaszczyzny i podstaw wymiany pomysłów, potencjału i potrzeb,
- poprawy skuteczności działania tych podmiotów poprzez wymianę doświadczeń i informacji o trendach/pomysłach rozwojowych,
- prowadzenia badań i analiz w zakresie zmian społeczno-gospodarczych w gminie, które są rezultatem prowadzonych działań rewitalizacyjnych,
- współdziałania w zakresie doboru rozwiązań zapobiegających sytuacjom kryzysowym o charakterze społeczno-gospodarczym,
- budowy warunków sprzyjających wdrażaniu programu rewitalizacji,
- wdrażania programu rewitalizacji.

Skuteczność realizacji programu rewitalizacji i jego celów zapewniać będzie sprawny system oceny skuteczności wdrażania obejmujący:

- **monitoring**, *czyli podsystem zbierania i selekcjonowania informacji,*
- **ewaluację**, *czyli podsystem oceny i interpretacji zgromadzonego materiału.*

Prace nad realizacją działań rewitalizacyjnych powinny rozpocząć się po przyjęciu programu rewitalizacji. Skuteczne, terminowe i efektywne wdrażanie programu rewitalizacji wymagać będzie szeregu działań: koordynacyjnych, organizacyjnych, koncepcyjnych, kontrolnych i informacyjnych.

System wdrażania i mo0nitorowania Gminnego Programu Rewitalizacji opiera się na trzech filarach, przedstawionych na rysunku poniżej.

OPIS STRUKTURY ZARZĄDZANIA GPR

Realizację **„Gminnego Programu Rewitalizacji Gminy Trzciana na lata 2015-2022"** powierza się Wójtowi Gminy poprzez Koordynatora Rewitalizacji oraz Urząd Gminy i Komitet Rewitalizacji. Wójt Gminy spośród etatowych pracowników Urzędu powołuje Koordynatora Rewitalizacji. Celem sprawnego zarządzania większymi zadaniami inwestycyjnymi, Koordynator Rewitalizacji może powołać Zespoły Zadaniowe. W skład Zespołów wchodzą przedstawiciele poszczególnych komórek odpowiedzialnych za cząstkowe funkcje zarządzania projektem.

Ideą powołania Zespołów jest właściwe przygotowanie projektu od strony technicznej i sprawne zarządzanie jego realizacją począwszy od przygotowania specyfikacji istotnych warunków zamówienia, poprzez przeprowadzenie postępowania przetargowego, realizację, kontrolę i nadzór nad robotami, zarządzanie przepływem dotacji, sprawozdawczość i monitoring oraz ostateczne rozliczenie otrzymanej pomocy.

Koordynator Rewitalizacji pełni swoje obowiązki w ścisłej współpracy z Komitetem Rewitalizacji. Komitet Rewitalizacji powoływany jest w drodze zarządzenia przez Wójta Gminy na zasadach określonych w uchwale Rady Gminy.

Zarządzanie Gminnym Programem Rewitalizacji będzie odbywać się zatem w ramach istniejących struktur Urzędu Gminy, przez co nie przewiduje się dodatkowych kosztów związanych z zarządzaniem Programem. Wszystkie projekty będą realizowane zgodnie z uchwalonym przez Radę Gminy Wieloletnią Prognozą Finansową oraz budżetami rocznymi. Spójność niniejszego Programu z WPF zapewnić ma efektywną realizację zaplanowanych, zhierarchizowanych i ujętych w ww. planach programów i projektów inwestycyjnych.

Gminny Program Rewitalizacji podlega ocenie aktualności i stopnia realizacji, dokonywanej przez wójta, burmistrza albo prezydenta miasta, co najmniej raz na 3 lata, zgodnie z systemem monitorowania i oceny określonym w tym programie[1].

Ocena sporządzona przez wójta, burmistrza albo prezydenta miasta podlega zaopiniowaniu przez Komitet Rewitalizacji oraz ogłoszeniu na stronie podmiotowej gminy w Biuletynie Informacji Publicznej.

W przypadku stwierdzenia, że gminny program rewitalizacji wymaga zmiany, wójt, burmistrz albo prezydent miasta występuje do rady gminy z wnioskiem o jego zmianę. Do wniosku załącza się opinię.

W przypadku stwierdzenia, w wyniku przeprowadzonej oceny stopnia realizacji gminnego programu rewitalizacji, osiągnięcia celów rewitalizacji w nim zawartych, rada gminy uchyla uchwałę w sprawie gminnego programu rewitalizacji w całości albo w części, z własnej inicjatywy albo na wniosek wójta, burmistrza albo prezydenta miasta.

Zmiana gminnego programu rewitalizacji nie wymaga uzyskania opinii, ani przeprowadzenia konsultacji społecznych, jeżeli:

1) *nie dotyczy przedsięwzięć rewitalizacyjnych* wskazanych w GPR obejmujących: opis przedsięwzięć rewitalizacyjnych, w szczególności o charakterze społecznym oraz gospodarczym, środowiskowym, przestrzenno-funkcjonalnym lub technicznym, w tym: listę planowanych podstawowych przedsięwzięć rewitalizacyjnych, wraz z ich opisami zawierającymi w odniesieniu do każdego przedsięwzięcia: nazwę i wskazanie podmiotów je realizujących, zakres realizowanych zadań, lokalizację, szacowaną wartość, prognozowane rezultaty wraz ze sposobem ich oceny w odniesieniu do celów rewitalizacji.
2) *nie wymaga zmiany uchwały* dot. Specjalnej Strefy Rewitalizacyjnej.

Zarządzanie, monitoring, i ewaluacja przy uwzględnieniu wzajemnych zależności oddziaływania i transparentności działań podejmowanych zarówno przez Zespół ds. rewitalizacji powołany przez Wójta Gminy Trzciana, jak i wszystkich pozostałych beneficjentów programu rewitalizacji winno przyczynić się do osiągnięcia wszystkich celów założonych w rewitalizacji, co sumarycznie winno doprowadzić do cywilizacyjnego wzrostu Gminy Trzciana oraz podniesienia jakości i komfortu życia mieszkańców.

Program Rewitalizacji służyć winien władzom gminy, jako nawigacja służąca realizacji zadań i pozyskiwania niezbędnych środków finansowych, aby mieszkańcy gminy czuli, iż realizowana jest z „ludźmi i dla ludzi".

Za wdrażanie i monitoring Gminnego Programu Rewitalizacji Gminy Trzciana na lata 2015-2022 odpowiadać będzie przede wszystkim Wójt Gminy Trzciana we współpracy z:

- Urzędem Gminy w Trzcianie,
- Komitetem ds. Rewitalizacji.

[1] Ustawa z dnia 9 października 2015 r. o rewitalizacji - Warszawa , dnia 3 listopada 2015 r. Dziennik Ustaw Rzeczypospolitej Polskiej

Szczegółowy system wdrażania i monitorowania Gminnego Programu Rewitalizacji przedstawia poniższy rysunek.

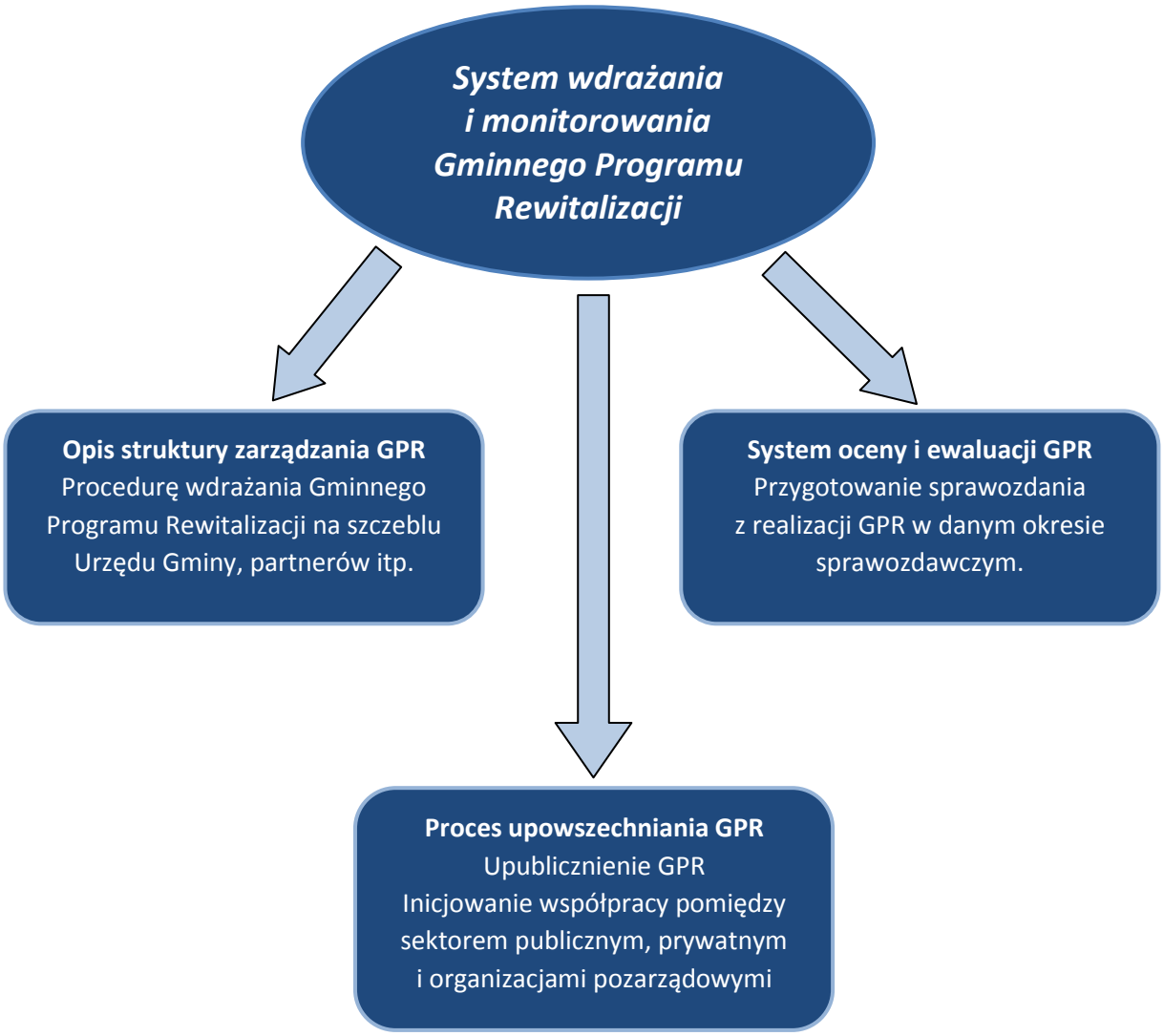

Źródło: Opracowanie własne.

10.2. SYSTEM MONITORINGU I EWALUACJI GPR

MONITORING

Monitoring to proces polegający na okresowej kontroli i ocenie stopnia realizacji działań zapisanych w GPR oraz wprowadzaniu modyfikacji zgodnie ze zmieniającymi się warunkami zewnętrznymi i wewnętrznymi wpływającymi na rozwój gminy.
Aby stał się skutecznym narzędziem w procesie wdrażania i realizacji programu rewitalizacji powinien cechować się następującymi zasadami:

- *wiarygodności,*
- *aktualności,*
- *rzetelności,*

Monitoring stanowi integralną część codziennego zarządzania programem rewitalizacji.
Instrumentem wspierającym monitoring jest ewaluacja, czyli ocena i pomiar efektywności realizowanych zadań inwestycyjnych i społecznych osiąganych wskaźników produktu, rezultatu i oddziaływania a przede wszystkim rzeczywistego wymiaru wpływu programu rewitalizacji, na jakość i komfort życia mieszkańców Gminy Trzciana.
Narzędziem ułatwiającym monitorowanie projektów rewitalizacyjnych wspieranych z funduszy europejskich jest Centralny System Informatyczny SL2014. Każda z instytucji zarządzających programem operacyjnym, w którym przewidziane jest wsparcie dla projektów rewitalizacyjnych, zobowiązana jest do wprowadzenia do słownika programowego systemu SL2014 dodatkowej wartości: „projekt rewitalizacyjny". Dzięki temu będzie ułatwiony późniejszy proces monitorowania i raportowania informacji.

Monitoring procesu wdrażania programu rewitalizacji i jego efektów jest odpowiedzialnym i ważnym zadaniem, warunkującym skuteczne zarządzanie procesem wdrażania programu.

Proces realizacji będzie monitorowany i oceniany przez zespół zadaniowy (Zespołu ds. rewitalizacji).

Głównymi obszarami monitorowania i ewaluacji programu rewitalizacji są:

- Cele główne i szczegółowe wytyczone w programie.
- Kierunki działań i poszczególne przedsięwzięcia oraz projekty rewitalizacyjne.

Proces monitorowania polegał będzie na systematycznym obserwowaniu zmian zachodzących w ramach poszczególnych celów wytyczonych w programie. Zaleca się, aby monitoring prowadzony był jednocześnie na kilku płaszczyznach. Powinien dostarczać informacji na temat postępów w osiąganiu przyjętych celów oraz umożliwić kwantyfikację efektów zrealizowanych projektów (zarówno efektów ekonomicznych jak i społecznych).

Monitoring programu będzie odbywał się w dwóch etapach:

1) Roczne sprawozdania z realizacji celów, zawierające podstawowe informacje na temat podejmowanych działań, stopnia realizacji projektów, ewentualnych efektów końcowych tych projektów.
2) Analiza wskaźnikowa, służąca odpowiedzi na pytanie o zbieżność podejmowanych działań z osiąganymi wynikami społeczno-gospodarczymi gminy wg wskaźników zaproponowanych dla poszczególnych celów.

EWALUACJA

W szerokim aspekcie ewaluacja dotyczy realizacji programu rewitalizacji oraz jego wpływu na wszelkie dziedziny życia społeczno-gospodarczego. Ewaluacja musi także odpowiadać na pytanie, w jakim stopniu program rozwiązuje realne problemy gminy i jej społeczności.

W wąskim aspekcie ewaluacja koncentruje się na realizacji poszczególnych elementów programu, przy czym kryteriami oceny zapisów są:

- wskaźniki realizacji celów,
- rozwiązywanie problemów (wyzwań przyjętych w programie),
- realizacja wizji rozwoju (wg przyjętych składników wizji).

Ewaluacja będzie opierać się na trzech rodzajach ocen:

- ocena przed realizacją działań - czy i w jaki sposób program, a w szczególności poszczególne działania i przedsięwzięcia rewitalizacyjne wpłyną na grupy docelowe, przyczynią się do poprawy sytuacji na terenie gminy,
- ocena w trakcie realizacji działań - odpowiada na pytanie, czy przyjęte cele i podjęte w następstwie działania zmierzają w dobrym kierunku,
- ocena po realizacji działań - ocena długoterminowego wpływu programu rewitalizacji na grupy docelowe, czy efekty wynikłe z zastosowania strategii są trwałe.

Zgodnie z wytycznymi Komisji Europejskiej jest 6 podstawowych kryteriów, które decydują o wynikach ewaluacji:

1. ***Odpowiedniość*** – odpowiedniość celów rewitalizacji w stosunku do problemów, jakie rewitalizacja miała rozwiązać.
2. ***Przygotowanie programu*** – logika i kompletność procesu planowania rewitalizacji oraz wewnętrzna logika i spójność dokumentu.
3. ***Efektywność*** – koszty, szybkość i efektywność zarządzania, przy wykorzystaniu, których wkład i działania zostały przekształcone w wyniki.
4. ***Skuteczność*** – ocena wkładu osiągniętego dzięki wynikom w stosunku do osiągnięcia celów rewitalizacji, oraz tego, jaki wpływ miały założenia na osiągnięcia rewitalizacji.
5. ***Wpływ*** – skutek - jaki wywiera rewitalizacja w szerszym środowisku, oraz jej wkład w rozwój i podniesienie konkurencyjności.
6. ***Trwałość*** – prawdopodobieństwo, że strumień korzyści wynikających z rewitalizacji będzie „płynął" nadal, szczególnie kontynuacja działań w ramach rewitalizacji i osiąganie wyników, ze szczególnym uwzględnieniem czynników rozwojowych wsparcia ze strony polityki, czynników ekonomicznych i finansowych, aspektów społeczno - kulturowych oraz zdolności instytucjonalnych.

Aby ewaluacja mogła w pełni spełniać te kryteria musi być oparta o określone wskaźniki, których osiągnięcie będzie oznaczało spełnienie oczekiwań, jakie mieszkańcy Gminy Trzciana mieli w stosunku do Gminnego Programu Rewitalizacji.
Wskaźniki te są określone w odniesieniu do problemów, które zostały zaplanowane do rozwiązania w ramach Gminnego Programu Rewitalizacji w czterech sferach:

1) sfera gospodarcza,
2) sfera środowiskowa,
3) sfera przestrzenno - funkcjonalna,
4) sfera techniczna.

10.3. AKTUALIZACJA GPR

Gminny Program Rewitalizacji podlega ocenie aktualności i stopnia realizacji, dokonywanej przez wójta gminy, co najmniej raz na 3 lata, zgodnie z systemem monitorowania i oceny określonym w tym programie[2].

Ocena sporządzona przez wójta gminy podlega zaopiniowaniu przez Komitet Rewitalizacji oraz ogłoszeniu na stronie podmiotowej gminy w Biuletynie Informacji Publicznej.

W przypadku stwierdzenia, że gminny program rewitalizacji wymaga zmiany, wójt gminy występuje do Rady Gminy z wnioskiem o jego zmianę. Do wniosku załącza się opinię.

W przypadku stwierdzenia, w wyniku przeprowadzonej oceny stopnia realizacji gminnego programu rewitalizacji, osiągnięcia celów rewitalizacji w nim zawartych, rada gminy uchyla uchwałę w sprawie gminnego programu rewitalizacji w całości albo w części, z własnej inicjatywy albo na wniosek wójta gminy.

Zmiana gminnego programu rewitalizacji nie wymaga uzyskania opinii, ani przeprowadzenia konsultacji społecznych, jeżeli:

3) *nie dotyczy przedsięwzięć rewitalizacyjnych* wskazanych w GPR obejmujących: opis przedsięwzięć rewitalizacyjnych, w szczególności o charakterze społecznym oraz gospodarczym, środowiskowym, przestrzenno-funkcjonalnym lub technicznym, w tym: listę planowanych podstawowych przedsięwzięć rewitalizacyjnych, wraz z ich opisami zawierającymi w odniesieniu do każdego przedsięwzięcia: nazwę i wskazanie podmiotów je realizujących, zakres realizowanych zadań, lokalizację, szacowaną wartość, prognozowane rezultaty wraz ze sposobem ich oceny w odniesieniu do celów rewitalizacji.
4) *nie wymaga zmiany uchwały* dot. Specjalnej Strefy Rewitalizacyjnej.

Zarządzanie, monitoring, i ewaluacja przy uwzględnieniu wzajemnych zależności oddziaływania i transparentności działań podejmowanych zarówno przez Zespół ds. rewitalizacji powołany przez Wójta Gminy Trzciana, jak i wszystkich pozostałych beneficjentów programu rewitalizacji winno przyczynić się do osiągnięcia wszystkich celów założonych w rewitalizacji, co sumarycznie winno doprowadzić do cywilizacyjnego wzrostu Gminy Trzciana i podniesienia jakości oraz komfortu życia mieszkańców.

Wójt Gminy w trakcie realizacji Gminnego Programu Rewitalizacji musi zapewnić następujące mechanizmy wynikające z zapewnienia komplementarności przestrzennej rewitalizacji:

- zapobiegania niepożądanym efektom społecznym oraz przenoszeniu problemów na inne obszary,
- analizy następstw decyzji przestrzennych dla skuteczności Programu.

[2] Ustawa z dnia 9 października 2015 r. o rewitalizacji - Warszawa , dnia 3 listopada 2015 r. Dziennik Ustaw Rzeczypospolitej Polskiej

Celem zapewnienia komplementarności przestrzennej interwencji jest to, by prowadzone działania nie skutkowały przenoszeniem problemów na inne obszary lub nie prowadziły do niepożądanych efektów społecznych takich jak segregacja społeczna i wykluczenie.

Komplementarność przestrzenna skutkuje także ciągłą analizą następstw decyzji przestrzennych w skali całej gminy dla skuteczności programu rewitalizacji.

Jednostką odpowiedzialną za zapewnienie przedmiotowych mechanizmów będzie Wójt Gminy poprzez Koordynatora Rewitalizacji. Metodologia polegać będzie na obserwacji społeczeństwa, stosowaniu przemyślanych rozwiązań oraz jak najszerszej partycypacji społecznej. Istotne także będzie opinia Komitetu Rewitalizacji, który jako przedstawicielstwo interesantów z różnych środowisk, stanowić będzie źródło cennych informacji i wniosków.

„Gminny Program Rewitalizacji Gminy Trzciana na lata 2015-2022” opiera się o zasadę partnerstwa i partycypacji. Podstawowym celem działań związanych z uspołecznieniem procesu jest dotarcie do jak najszerszej grupy beneficjentów i interesariuszy, instytucji mogących być partnerami w realizacji przedsięwzięć zapisanych w Gminnym Programie Rewitalizacji, ale także zachęcenie mieszkańców do podejmowania inicjatyw służących realizacji celów Gminnego Programu Rewitalizacji.

BIBLIOGRAFIA

- Polska 2030. Trzecia fala nowoczesności. Długookresowa Strategia Rozwoju Kraju
- Krajowa Strategia Rozwoju Regionalnego 2010-2020: Regiony, Miasta, Obszary Wiejskie
- Plan Konwergencji Rzeczypospolitej Polskiej (Aktualizacja 2014 r.)
- Strategia Rozwoju Kraju 2020. Aktywne społeczeństwo, konkurencyjna gospodarka, sprawne państwo
- Strategiczne Ramy Rozwoju UE 2014-2020 (Europa 2020 - Strategia na rzecz inteligentnego i zrównoważonego rozwoju sprzyjającemu włączeniu społecznemu)
- Narodowy Plan Rewitalizacji 2022
- Program Rozwoju Obszarów Wiejskich na lata 2014-2020
- Regionalny Program Operacyjny Województwa Małopolskiego na lata 2014-2020
- Program Operacyjny Polska Wschodnia 2014-2020
- Program Operacyjny Infrastruktura i Środowisko 2014-2020
- Program Operacyjny Inteligentny Rozwój 2014-2020
- Program Operacyjny Wiedza, Edukacja, Rozwój 2014-2020
- Program Operacyjny Polska Cyfrowa 2014-2020
- Analiza potrzeb i rozwoju przemysłów kreatywnych, Raport Ecorys na zlecenie Ministerstwa Gospodarki, Warszawa 2009
- Barney J. B., Resource-based theories of competitive advantage: A ten-year retrospective on the resource-based view, Journal of Management, vol. 6, 2001, s. 643-650
- Bartlett W., Buković B., Barriers of SME Growth in Slovenia, Economic Policy in Transition Economies, Vol. 11(2), 2001, s. 177-195
- Benko G., Geografia technopolii, PWN, Warszawa 1993, s. 20
- Bielski M., Podstawy teorii organizacji i zarządzania, 2 wyd. rozszerzone, Wydawnictwo C.H. Beck, Warszawa 2004, s. 67
- Budner W., Lokalizacja przedsiębiorstw, Wyd. AE w Poznaniu, Poznań, 2004, s. 162
- Domański T., Partnerstwo Publiczno-Prywatne, „Wspólnota”, Nr 44/1999 oraz Z. Jerzmanowski, Partnerstwo Publiczno-Prywatne. Gmina-nie orkiestra, Wspólnota 2000/1, za: E. Wojciechowski, Zarządzanie w samorządzie terytorialnym, Difin, Warszawa 2003, s. 104
- Griffin R. W., Podstawy zarządzania organizacjami, PWN, Warszawa2005, s. 249
- Kisilowska H. (red.), „Nieruchomości. Zagadnienia prawne”, LexisNexis, Warszawa 2004

- Kotler Ph., Marketing. Analiza, planowanie, wdrażanie i kontrola; Gebethner&Ska, Warszawa 1994, s. 299
- Krupski R., Identyfikacja ważnych strategicznie zasobów przedsiębiorstwa w świetle badań empirycznych, [w:] Zarządzanie – kontekst strategiczny, kulturowy i zasobowy, Prace Naukowe Akademii Ekonomicznej we Wrocławiu, nr 1187, Wrocław 2007
- Kuciński K., Geografia ekonomiczna, Wydawnictwo SGH, Warszawa 1994, s. 66-67
- Matejun M., Kierunki rozwoju firm sektora MSP w opinii przedsiębiorców z regionu łódzkiego, [w:] Lachiewicz S. (red.), Zarządzanie rozwojem organizacji, Tom II, Wydawnictwo Politechniki Łódzkiej, Łódź 2007
- Matusiak K. B., Innowacje i transfer technologii. Słownik pojęć. PARP, Warszawa 2011
- Obłój K., Strategia organizacji, PWE, Warszawa 2007
- Obłój K., Trybuchowski M., Zarządzanie strategiczne, w: A. Koźmiński, W. Piotrowski (red.) Zarządzanie. Teoria I praktyka, PWN, Warszawa 2010, s. 139-141
- Stawasz D., Współczesne uwarunkowania rozwoju polskich regionów, Wyd. Uniwersytetu Łódzkiego, Łódź 2000, s. 136
- Stawasz D., Sikora-Fernandez D. (red.), Zarządzanie w Jednostkach Samorządu Terytorialnego. Wybrane zagadnienia i obszary działania., Placet, 2013
- Stawasz D., Jednostki samorządu terytorialnego w procesie rozwoju regionalnego w zintegrowanej Europie, Uniwersytet Humanistyczno-Przyrodniczy Jana Kochanowskiego w Kielcach, 2009
- Stawasz D. (red.), Ekonomiczno-organizacyjne uwarunkowania rozwoju regionu - teoria i praktyka, Wyd. UŁ, Łódź 2004
- Stawasz E., Pojęcie i źródła finansowania MSP, w: Bariery w korzystaniu z usług bankowych w finansowaniu działalności małych i średnich przedsiębiorstw, Bilski J., Stawasz E. (red.), Wyd. Uniwersytetu Łódzkiego, Łódź 2006
- Storey D. J., Understanding The Small Business Sector, Routledge, London, New York 1994
- Topczewska T., Siemiński W., „Gospodarka gruntami w gminie", Wyd. Difin, Warszawa 2003
- Ustawa z dnia 9 października 2015r. o rewitalizacji
- Ustawa z dnia 2 lipca 2004 r. o swobodzie działalności gospodarczej
- Ustawa z dnia 21 kwietnia 2001r. prawo ochrony środowiska
- Ustawa z dnia 8 marca 1990 r. o samorządzie gminnym
- Ustawa z dnia 27 marca 2003 r. o planowaniu i zagospodarowaniu przestrzennym
- Ustawa z dnia 21 sierpnia 1997 o gospodarce nieruchomościami
- Ustawa z dnia 3 lutego 1995 r. o ochronie gruntów rolnych i leśnych
- Ustawa z dnia 27 kwietnia 2001 r. Prawo ochrony środowiska
- Ustawa z dnia 16 kwietnia 2004 r. o ochronie przyrody
- Ustawa z dnia 7 lipca 1994 r. Prawo budowlane
- Ustawa z dnia 29 stycznia 2004 r. Prawo zamówień publicznych

- https://www.academia.edu
- Amerykańska Izba Handlowa w Polsce, 2002, Partnerstwo Publiczno-Prywatne jako metoda rozwoju infrastruktury w Polsce, Warszawa, http://amcham.pl/File/pdf/raport_PPP_polski.pdf, [dostęp: 20.03.2012]
- Barszcz M. (red.), 2009, Partnerstwo Publiczno-Prywatne w praktyce. Przemyśl, przygotuj, przeprowadź, Wydawnictwo C.H. Beck, Warszawa
- Buczek G., 2001, Urban strategy and governance: The strategic and physical planning of Warsaw, Budapest. Decyzja Eurostatu z dnia 11.04.2004 r. nr 18/2004 dotycząca deficytu i długu. Traktowanie Partnerstwa Publiczno-Prywatnego
- Drzazga D., 2006, Problemy rewitalizacji Księżego Młyna w świetle dotychczasowych doświadczeń rewitalizacyjnych zabytkowych terenów poprzemysłowych w Łodzi (wnioski pokonferencyjne), w: Markowski T. (red), Rewitalizacja kompleksu Księżego Młyna, Polska Akademia Nauk, Warszawa, s. 12-33
- Eurofunds News, 2010, Europejskie zasadzki na PPP, http://www.eurofundsnews.pl/content/view/8443/262/, [dostęp: 30.03.2012]
- European Social Survey, 2003, ESS Round 1- 2002, http://ess.nsd.uib.no/ess/round1/,[dostęp: 20.03.2012]
- Goszczyńska M., 1997, Człowiek wobec zagrożeń. Uwarunkowania oceny i akceptacji ryzyka, Wydawnictwo Żak, Warszawa
- Komisja Europejska, 2003, Wytyczne dotyczące udanego Partnerstwa Publiczno-Prywatnego, Bruksela, http://www.ppp.gov.pl/Poradnik_inwestora/AktyPrawne/Documents/Wytyczne_Komisji_PPP_190111.pdf, [dostęp: 13.03.2012]
- Komisja Europejska, 2006, Commission Staff Working Document. State Aid Control and Regeneration of Deprived Urban Areas, Vademecum, Bruksela,http://ec.europa.eu/competition/state_aid/studies_reports/vademecum.pdf,
- Korbus B., Strawiński, M., 2009, Partnerstwo Publiczno-Prywatne. Nowa forma realizacji zadań publicznych, Wydawnictwo LexisNexis, Warszawa
- Markowski T., 2006, Zadania i interesy przedsiębiorstw oraz organizacji pozarządowych w rewitalizacji miasta, w: Markowski T., (red), Rewitalizacja kompleksu Księżego Młyna, Polska Akademia Nauk, Warszawa, s. 168-178
- Regioportal Portal Samorządowy, 2010, Co samorządy mogą zrobić by sprawniej wdrażać projekty PPP?,http://www.regioportal.pl/pl28/teksty1835/co_samorzady_moga_zrobic_aby _ sprawniej_ wdrazac_pro, [dostęp: 15.04.2012]
- Rozporządzenie Ministra Gospodarki z dnia 21 czerwca 2006 r. w sprawie ryzyk związanych z realizacja przedsięwzięć w ramach partnerstwa publiczno-prywatnego, Dz. U., 2006 r., nr 169, poz. 1420
- Rozporządzenie Ministra Finansów z dnia 23 grudnia 2010 r. w sprawie szczegółowego sposobu klasyfikacji tytułów dłużnych zaliczanych do państwowego długu publicznego, w tym do długu Skarbu Państwa, Dz. U., 2010 r., nr 252, poz. 1692
- Sołtysiak M., *Pomysły na odnowę miast*, Gazeta Samorządu i Administracji, 20 kwietnia 2010,http://samorzad.infor.pl/temat_dnia/artykuly/414684,pomysly_na_odnowe_miast.html, [dostęp: 05.03.2012]

- Sumień T., Furman-Michałowska J., Ufnalewska K., Wąs W., 1989, Odnowa miast europejskich, Instytut Gospodarki Przestrzennej i Komunalnej, Warszawa
- Tasan-Kok T., Załęczna M., 2010, Partnerstwo Publiczno-Prywatne w rozwoju przestrzeni miejskiej. Polska praktyka na tle regulacji unijnych, Ernst & Young Sp. z.o.o. Warszawa
- Uchwała Rady Miejskiej w Łodzi XXII/0464/07 z 05 grudnia 2007 r. w sprawie przyjęcia Programu rewitalizacji domów familijnych, http://bip.uml.lodz.pl/index. php?str=83&id=20921, [dostęp: 27.02.2012]
- Urząd Mieszkalnictwa i Rozwoju Miast, 2003, Podręcznik rewitalizacji. Zasady, procesy i metody działania współczesnych procesów rewitalizacji, Mefisto Editions, Warszawa
- Ustawa z dnia 9 października 2015 r. o rewitalizacji, Dz. U. poz. 1777
- Ustawa z dnia 27 sierpnia 2009 r. o finansach publicznych, Dz. U., 2009 r., nr 157, poz. 1240
- Ustawa z dnia 19 grudnia 2008 r. o Partnerstwie Publiczno-Prywatnym, Dz. U., 2009 r., nr 19, poz. 101
- Zieniewski M., 2007, Prawne regulacje dla PPP , w: Gajewska-Jedwabny A., (red.), Partnerstwo Publiczno-Prywatne, C.H. Beck, Warszawa

SCHEMAT NR 1 – **ZARZĄDZANIE, MONITORING I EWALUACJA GMINNEGO PROGRAMU REWITALIZACJI GMINY TRZCIANA NA LATA 2015-2022**

POZIOM PIERWSZY REWITALIZACJI

1. EUROPA 2020 – STRATEGIA NA RZECZ INTELIGENTNEGO I ZRÓWNOWAŻONEGO ROZWOJU SPRZYJAJĄCEGO WŁĄCZENIU SPOŁECZNEMU
2. STRATEGIA ROZWOJU KRAJU 2020. AKTYWNE SPOŁECZEŃSTWO, KONKURENCYJNA GOSPODARKA, SPRAWNE PAŃSTWO
3. POLSKA 2030. TRZECIA FALA NOWOCZESNOŚCI. DŁUGOOKRESOWA STRATEGIA ROZWOJU KRAJU
4. KRAJOWA STRATEGIA ROZWOJU REGIONALNEGO 2010-2020: REGIONY, OBSZARY WIEJSKIE
5. KONCEPCJA PRZESTRZENNEGO ZAGOSPODAROWANIA KRAJU 2030
6. KRAJOWA POLITYKA MIEJSKA 2020
7. NARODOWY PLAN REWITALIZACJI 2020
8. USTAWA O REWITALIZACJI
9. STRATEGIA ROZWOJU WOJEWÓDZTWA OPOLSKIEGO 2020
10. REGIONALNY PROGRAM OPERACYJNY WOJEWÓDZTWA MAŁOPOLSKIEGO NA LATA 2014-2020
11. PROGRAMY OPERACYJNE perspektywy 2014-2020
    - 11.1. PROGRAM OPERACYJNY INFRASTRUKTURA I ŚRODOWISKO 2014-2020
    - 11.2. PROGRAM OPERACYJNY INTELIGENTNY ROZWÓJ 2014-2020
    - 11.3. PROGRAM OPERACYJNY WIEDZA, EDUKACJA, ROZWÓJ 2014-2020
    - 11.4. PROGRAM OPERACYJNY POLSKA CYFROWA 2014-2020
12. STRATEGIA ROZWOJU GMINY TRZCIANA

PARTYCYPACJA SPOŁECZNA
przygotowanie, prowadzenie i ocena rewitalizacji

KONSULTACJE SPOŁECZNE

Badania ankietowe Interesariuszy
/liderów opinii publicznej, beneficjentów rewitalizacji/

Weryfikacja projektów inwestycyjnych i społecznych

WYZNACZENIE OBSZARU ZDEGRADOWANEGO I OBSZARU REWITALIZACJI
na terenie GMINY TRZCIANA do 20% powierzchni gminy, 30% mieszkańców

Obszar gminy znajdujący się w stanie kryzysowym, z powodu koncentracji negatywnych zjawisk: gospodarczych, środowiskowych przestrzenno – funkcjonalnych technicznych

Analiza SWOT

Określenie poziomu uczestnictwa w życiu publicznym i kulturalnym

Analiza porównawcza – określenie głównych pól rewitalizacji

WIZJA REWITALIZACJI

MISJA REWITALIZACJI

CELE REWITALIZACJI I KIERUNKI DZIAŁANIA służące eliminacji lub ograniczeniu negatywnych zjawisk

Oczekiwane wskaźniki produktu, rezultatu i oddziaływania rewitalizacji

WYBRANE PROJEKTY PRIORYTETOWE, INWESTYCYJNE I SPOŁECZNE

OPRACOWANY – GMINNY PROGRAM REWITALIZACJI GMINY TRZCIANA NA LATA 2015-2022

POZIOM DRUGI REWITALIZACJI

PODJĘCIE UCHWAŁ PRZEZ RADĘ GMINY:

1) o przystąpieniu do sporządzenia Gminnego Programu Rewitalizacji,
2) o uchwaleniu Gminnego Programu Rewitalizacji

Powołanie Komitetu Rewitalizacji ds.:

- wyznaczania składu oraz zasadach działania Komitetu,
- wyznaczenia obszaru zdegradowanego i obszaru rewitalizacji.

Konsultacje społeczne projektu Programu Rewitalizacji

Zaopiniowanie projektu GPR
/zarząd województwa, powiatu, wojewodę, organy wojskowe itp. tam gdzie zasadne/

WÓJT GMINY TRZCIANA

KOMITET REWITALIZACJI

POZIOM TRZECI REWITALIZACJI

ZARZĄDZENIE I WDROŻENIE

GMINNEGO PROGRAMU REWITALIZACJI GMINY TRZCIANA NA LATA 2015-2022

INSTRUMENTY:

- SYSTEM ZARZĄDZANIA
- PROJEKTY INWESTYCYJNE I PROJEKTY SPOŁECZNE
- PLAN FINANSOWANIA
- SYSTEM PARTYCYPACJI SPOŁECZNEJ

POZIOM CZWARTY REWITALIZACJI

MONITORING I EWALUACJA PROGRAMU REWITALIZACJI

STRATEGICZNE PROJEKTY INWESTYCYJNE REALIZOWANE NA TERENIE GMINY TRZCIANA

PROJEKTY SPOŁECZNE REALIZOWANE W RAMACH FINANSOWANIA KRZYŻOWEGO Z PROJEKTAMI INWESTYCYJNYMI

WSKAŹNIKI PRODUKTU REWITALIZACJI I ODDZIAŁYWANIA W SFERACH KRYZYSOWYCH:

1. Sfera społeczna
2. Sfera gospodarcza
3. Sfera środowiskowa
4. Sfera przestrzenno - funkcjonalna
5. Sfera techniczna

POZIOM PIĄTY REWITALIZACJI

EWALUACJA EX POST

GMINNEGO PROGRAMU REWITALIZACJI GMINY TRZCIANA NA LATA 2015-2022

PODSUMOWANIE I ZAKOŃCZENIE

GMINNEGO PROGRAMU REWITALIZACJI GMINY TRZCIANA NA LATA 2015-2022

(opracowanie własne)

Załącznik do
Uchwały Nr XVII/149/17
Rady Gminy Trzciana
z dnia 21 marca 2017r.

**Mapa Obszaru Zdegradowanego
i Obszaru Rewitalizacji
Gminy Trzciana**

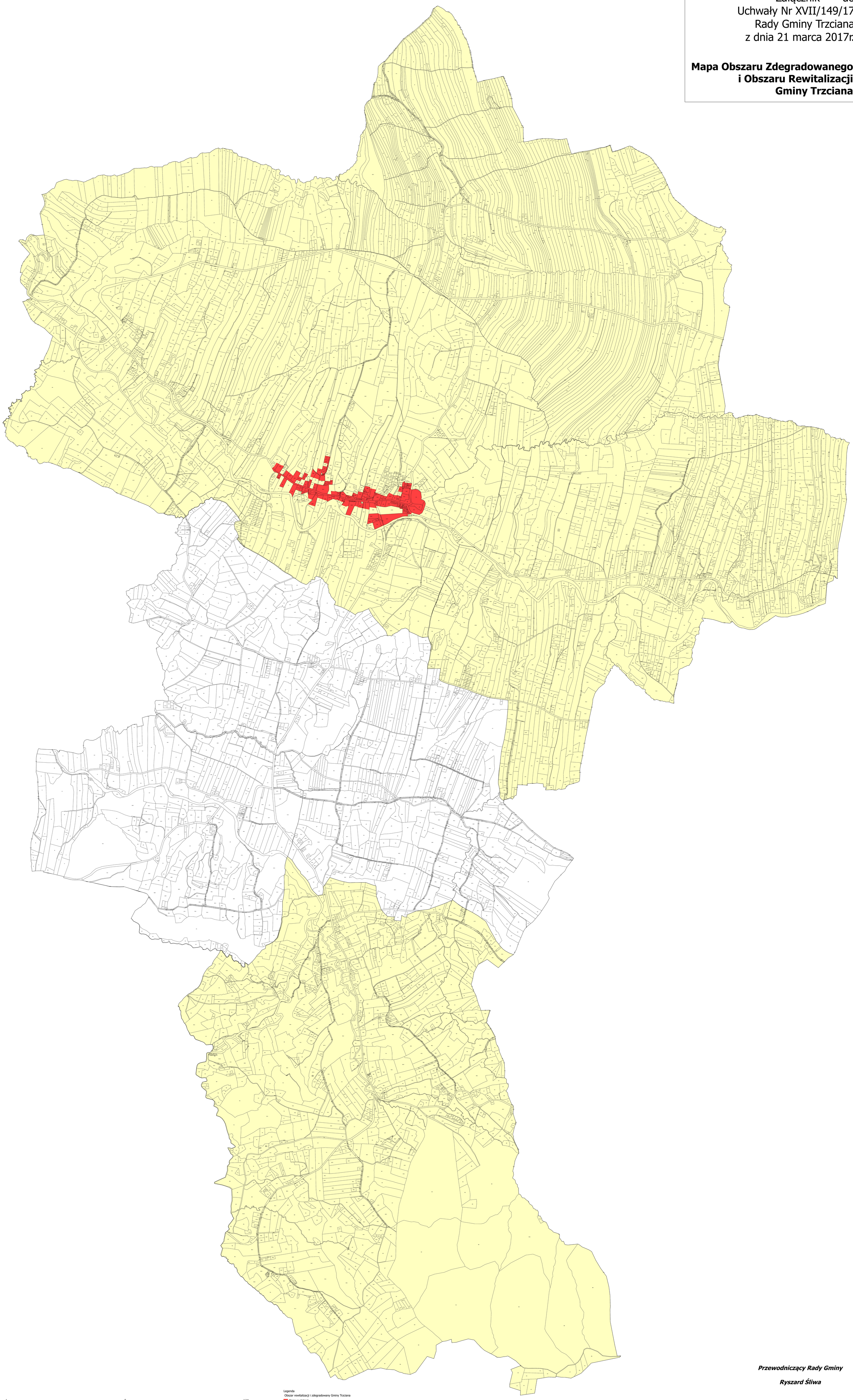

Przewodniczący Rady Gminy

Ryszard Śliwa

Sp. z o.o.

Inter CHARRETTE

INSTYTUT STRATEGII i WSPÓŁPRACY